

Program hospodárskeho a sociálneho rozvoja obce Veľké Rovné na roky 2023-2030



Názov:	Program hospodárskeho a sociálneho rozvoja obce Veľké Rovné na roky 2023-2030
Územné vymedzenie:	Obec Veľké Rovné
Územný plán obce schválený (A/N):	Nie
Dátum schválenia PHSR:	28.06.2023, uznesením č. 66/5/9
Dátum platnosti:	Od 01.07.2023 do 31.12.2030
Verzia ¹ :	1.0
Publikovaný verejne dňa:	10.07.2023
Vypracoval:	RNDr. Radomír Babiak, PhD., www.dokumentypreobce.sk

¹ Prvé prijaté znenie sa označuje číslom 1.0. V prípade zásadnej zmeny sa ďalšie aktualizované verzie označujú 2.0, 3.0 atď. V prípade malých zmien sa označuje 1.1.



Erb a vlajka obce

Erb obce



vlajka obce



Blazón erbu:

V červenom štíte na čiernom položenom obrátenom hadovi stojaci vľavopootočený svätý Michal archanjel v striebornej zbroji rímskeho vojaka so zlatou prilbicou, v pravici so zlatým plamenným mečom a v ľavici pred sebou so strieborným oválnym štítom, spoza ktorého šľahajú dva sklonené zlaté zlomené blesky.

Komentár:

Hagiografický motív miestneho patróna podľa odtlačku pečatidla na písomnosti z roku 1794.

Základné údaje

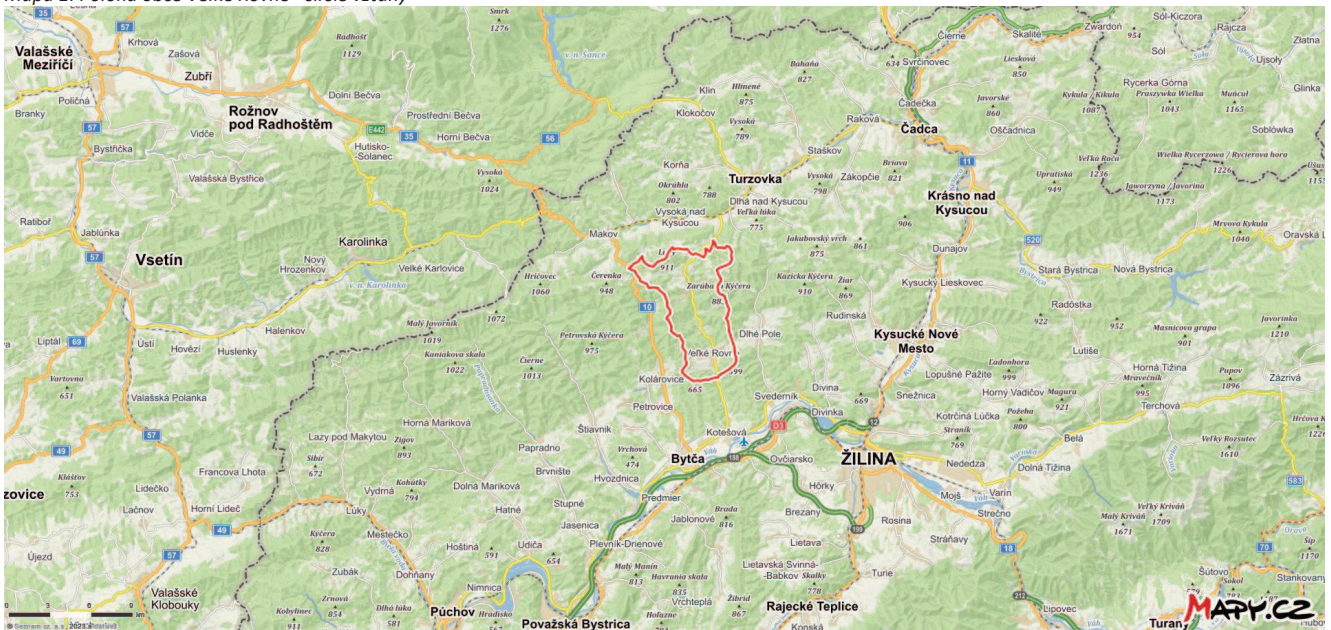
Samosprávny kraj:	Žilinský
Okres:	Bytča
Historický región:	Horné Považie
Poloha obecného úradu:	49.292597°N, 18.583285°E
Nadm. výška pri obec. úrade:	389 m.n.m.
Rozloha katastra:	4 060 ha k 31.12.2022
Počet obyvateľov:	3 621 k 31.12.2022
Hustota obyvateľstva:	89 obyv./km ²
PSČ:	013 62
Evidenčné číslo vozidiel:	BY

Oficiálne kontakty

Adresa:	Obec Veľké Rovné
	Obecný úrad č. 1 621
	013 62 Veľké Rovné
Web:	www.velkerovne.sk
Email:	rovne@velkerovne.sk
Telefón:	041 / 558 23 41
IČO:	00 321 737



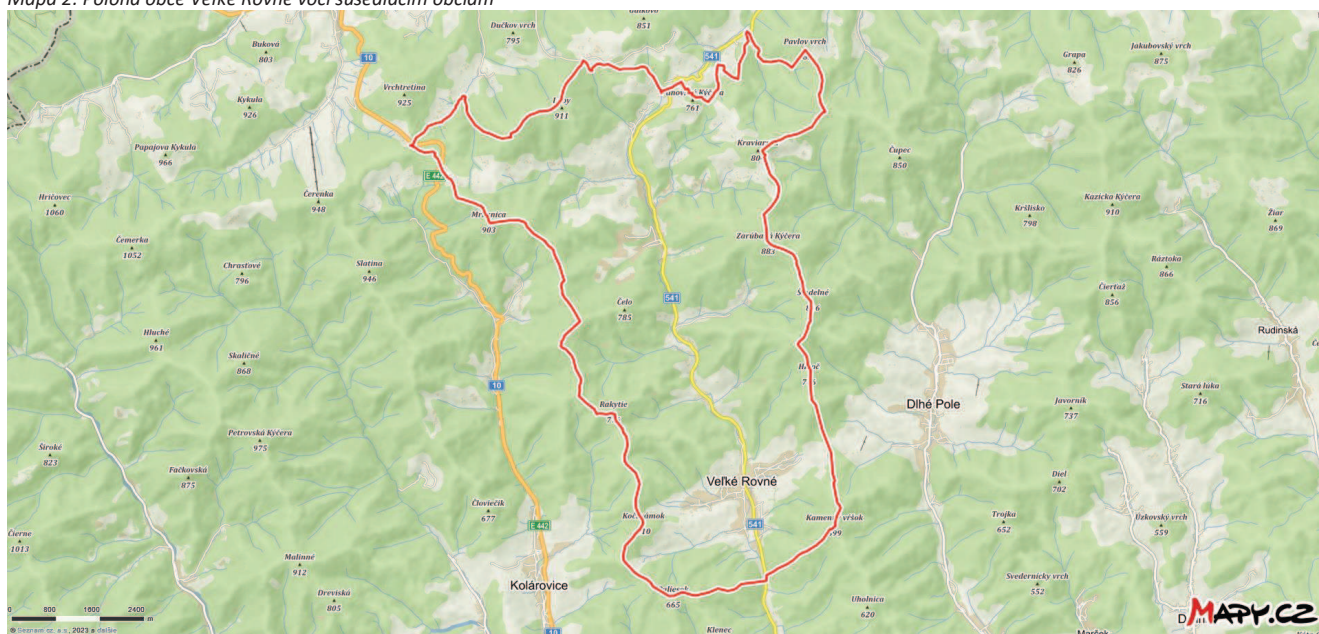
Mapa 1: Poloha obce Veľké Rovné - širšie vzťahy



Zdroj: mapy.cz



Mapa 2: Poloha obce Veľké Rovné voči susediacim obciam



Zdroj: mapy.cz



OBSAH

ÚVOD	7
ZÁMER SPRACOVANIA PROGRAMU HOSPODÁRSKEHO A SOCIÁLNEHO ROZVOJA OBCE VEĽKÉ ROVNÉ NA ROKY 2023-2030	8
ANALYTICKÁ ČASŤ	11
ZOZNAM ANALYZOVANÝCH VÝCHODISKOVÝCH KONCEPČNÝCH DOKUMENTOV A DÁT	12
A.I ANALÝZA VNÚTORNEHO PROSTREDIA	14
Stručná história obce	14
Poloha katastrálneho územia a prírodné pomery	14
Kvalita životného prostredia	18
Ochrana prírody a krajiny.....	18
Ochrana pred povodňami	18
Odpadové hospodárstvo.....	18
Environmentálne záťaže	19
Obyvateľstvo	19
Počet obyvateľov a pohyb obyvateľstva	19
Štruktúra obyvateľov podľa pohlavia a veku	22
Národnostná a konfesijná štruktúra	24
Vzdelanostná štruktúra	25
Nezamestnanosť	26
Domový a bytový fond	30
Dopravná infraštruktúra	32
Technická infraštruktúra	32
Zdravotnícka a sociálna infraštruktúra, služby	33
Školstvo, kultúrno-spoločenský život a šport	35
Administratívno-správne služby	36
Bezpečnosť v obci	36
Hospodárske pomery	37
Polohová atraktivita územia	37
Organizačná štruktúra ekonomiky, zamestnanosť a mzdy	39
Poľnohospodárstvo a priemysel	40
Cestovný ruch	41
Finančné hospodárenie.....	42
Prehľad majetku a zdrojov	43
Príjmy a výdavky obce.....	44
A.II ANALÝZA VONKAJŠIEHO PROSTREDIA.....	45
Štrukturálne fondy v programovom období 2021-2027.....	46
Členstvo obce v organizáciách	46
Zmena klímy	46
STEEP analýza.....	47
A.III ZHODNOTENIE SÚČASNÉHO STAVU ÚZEMIA	49



SWOT analýza.....	49
Kľúčové faktory a disparity územia	50
B-STRATEGICKÁ ČASŤ	51
STRATEGICKÁ VÍZIA A HLAVNÝ CIEĽ OBCE	53
STRATÉGIA ROZVOJA	53
C-PROGRAMOVÁ ČASŤ.....	57
OPATRENIA A PROJEKTOVÉ ZÁMERY PODĽA PRIORITNÝCH OBLASTÍ.....	58
SÚBOR UKAZOVATEĽOV, VÝSLEDKOV A DOPADOV	63
D-REALIZAČNÁ ČASŤ.....	66
AKČNÝ PLÁN OBCE	67
ADMINISTRATÍVNE, ORGANIZAČNÉ A INŠTITUCIONÁLNE ZABEZPEČENIE PHSR.....	72
STRUČNÝ POPIS KOMUNIKAČNEJ STRATÉGIE.....	72
SYSTÉM MONITOROVANIA A HODNOTENIA.....	72
E-FINANČNÁ ČASŤ	74
INDIKATÍVNY FINANČNÝ PLÁN.....	75
MODEL VIACZDROJOVÉHO FINANCOVANIA A FINANČNÝ RÁMEC.....	76
SYSTÉM HODNOTENIA A ZARAĐOVANIA PROJEKTOVÝCH ZÁMEROV DO FINANCOVANIA	83
ZÁVER	84
PRÍLOHY	85
ZOZNAM INFORMAČNÝCH ZDROJOV POUŽITÝCH V PHSR	86
ZOZNAM SKRATIEK POUŽITÝCH V PHSR.....	87
ZOZNAM MÁP, TABULIEK, GRAFOV, OBRÁZKOV A FORMULÁROV	88





Úvod

Obecná samospráva v zmysle zákona č. 369/1990 Zb. o obecnom zriadení a zákona č. 539/2008 Z. z. o podpore regionálneho rozvoja tvorí integrálnu súčasť regionálnej politiky a regionálneho rozvoja. Integrálnou súčasťou regionálnej politiky sa stala najmä v súvislosti s rozsiahlou decentralizáciou verejnej správy, ktorá sa na Slovensku uskutočnila po prelome milénia a ktorou na obecné samosprávy prešlo obrovské množstvo kompetencií, zodpovednosti a taktiež financií, predstavujúcich významnú časť verejných financií. Samosprávy tak v oblasti vytvárania podmienok pre hospodársky a sociálny rozvoj územia majú svoje nezastupiteľné postavenie. Či už v rámci svojich originálnych kompetencií alebo preneseného výkonu štátnej správy, obce zabezpečujú výkony a služby vo verejnom záujme. Z tohto dôvodu je potrebné venovať veľkú pozornosť a úsilie koncipovaniu rozvojových stratégií samospráv.

Dokument „Program hospodárskeho a sociálneho rozvoja obce Veľké Rovné na roky 2023-2030“ (ďalej len „PHSR“) je strednodobý strategický dokument, ktorý na základe analýzy hospodárskej a sociálnej situácie stanovuje strategické ciele a priority v záujme budúceho rozvoja obce. Je prostriedkom na naplnenie vízie ďalšieho smerovania obce. Týmto programom sa uskutočňuje podpora rozvoja na lokálnej úrovni s dôrazom na hospodársku, sociálnu a environmentálnu oblasť. Ide o program cielených opatrení, navrhnutý pre stimulovanie rozvoja obce v strednodobom horizonte.

Cieľom tohto dokumentu je navrhnúť funkčne trvalo udržateľnú rozvojovú stratégiu, zameranú na realizáciu hospodárskeho a sociálneho rozvoja obce so zreteľom na potreby jej obyvateľov. Tento dokument formuluje tak strategické ciele, ako aj konkrétne opatrenia a aktivity, realizáciou ktorých budú tieto ciele naplnené. PHSR nie je uzavretý dokument bez možnosti zmien. Práve naopak, je dokumentom živým, otvoreným, ktorý môže byť v prípade potreby kedykoľvek aktualizovaný, dopĺňovaný a upravovaný. Jeho význam a využitie spočíva predovšetkým v tom, že je spracovaný na základe prieskumu názorov a potrieb volených orgánov obce, jej obyvateľov, záujmových skupín, ako aj za spoluúčasti miestnych aktérov a odborníkov.

Ambíciou dokumentu je podať odpovede na tri základné a najdôležitejšie otázky:

1. Akí sme a kde sa nachádzame?
2. Kam sa chceme dostať?
3. Ako sa tam dostaneme?

Cieľom analytickej časti je identifikácia rozvojových faktorov a disparít obce (akí sme a kde sa nachádzame). Následne je v strategicko-časťi sformulovaná vízia, ktorá dáva odpoveď na druhú otázku (kam sa chceme dostať). Spôsob ako sa tam dostať je stanovený v stratégii rozvoja, ktorej úspešné naplnenie bude závislé od úspešnosti realizácie opatrení a aktivít, definovaných v programovej časti dokumentu.

Pri vypracovaní tohto programu hospodárskeho a sociálneho rozvoja sa zohľadnili priority Národnej stratégie regionálneho rozvoja SR, ako aj jej vízia regionálneho rozvoja na Slovensku: Slovensko sa má stať krajinou s vysokou kvalitou života všetkých jeho obyvateľov. V záujme naplnenia dlhodobej vízie regionálneho rozvoja SR zameranej na rozvoj obcí, miest a regiónov, na zvyšovanie ich výkonnostného potenciálu a konkurencieschopnosti Národná stratégia regionálneho rozvoja SR stanovuje strategický cieľ: Integrovaným a výsledkovo orientovaným prístupom k regionálnemu rozvoju a na základe využitia vnútorného potenciálu regiónov zvýšiť do roku 2030 ich adaptabilitu, konkurencieschopnosť a výkonnosť pri súčasnom zvyšovaní kvality života obyvateľov a pri rešpektovaní princípov udržateľného rozvoja.



Zámer apracovania Programu hoapodárakeho a aociálneho rozvoja obce Veľké Rovné na roky 2023-2030

Formulár 1 (Ú1): Zámer spracovania PHSR

Zámer spracovania PHSR	
Názov dokumentu	Program hospodárskeho a sociálneho rozvoja obce Veľké Rovné na roky 2023-2030
Forma spracovania	<p>Program hospodárskeho a sociálneho rozvoja obce Veľké Rovné na roky 2023-2030 (ďalej len „PHSR 2023-2030“) bude spracovaný podľa aktuálneho znenia zákona č. 539/2008 Z. z. o podpore regionálneho rozvoja v znení neskorších predpisov.</p> <p>Spracovanie dokumentu bude rešpektovať princíp partnerstva. Vykonané bude participatívnym spôsobom so zapojením zamestnancov obecného úradu, poslancov OcZ, širokej verejnosti a externých odborníkov.</p> <p>PHSR bude vypracovaný v súlade s cieľmi a prioritami ustanovenými tak v Národnej stratégii regionálneho rozvoja, ako aj v Programe hospodárskeho rozvoja a sociálneho rozvoja Žilinského samosprávneho kraja.</p>
Riadenie procesu spracovania	<p>Za riadenie procesu spracovania zodpovedá riadiaci tím zložený zo zástupcov obce a zhotoviteľa. Členmi riadiaceho tímu sú:</p> <p>Za obec: <u>Koordinátor riadiaceho tímu</u> Mgr. Ladislav Korček – starosta obce Ing. Daniel Charbuliak – prednosta obecného úradu</p> <p>Za zhotoviteľa: <u>Člen riadiaceho tímu</u> RNDr. Radomír Babiak, PhD. – externý odborník</p> <p>Riadiaci tím zodpovedá za:</p> <ul style="list-style-type: none"> - celkovú koordináciu spracovania PHSR 2023-2030, - spracovanie analýzy vnútorného a vonkajšieho prostredia, - spracovanie východísk pre strategickú časť, - vypracovanie strategickú vízie, - vypracovanie sumárneho návrhu projektových zámerov ako východisko pre Akčný plán, - stanovenie termínov realizácie aktivít, projektov (roky) a odhad ich financovania (výška a zdroje financovania), - spracovanie akčného plánu na daný rozpočtový rok s výhľadom na 2 roky, - vytvorenie systému monitorovania, hodnotenia a aktualizácie PHSR, - spracovanie finančnej časti vo forme Finančného rámca pre realizáciu PHSR, - finalizáciu dokumentu a jeho predloženie zastupiteľstvu na schválenie.
Obdobie spracovania	Apríl - jún 2023
Financovanie spracovania	Z rozpočtu obce.

Zdroj: Weisová, Bernátová 2012, vlastné spracovanie



Formulár 2 (Ú2): Harmonogram spracovania PHSR

Harmonogram spracovania PHSR (2023)												
Mesiac	I	II	III	IV	V	VI	VII	VIII	IX	X	XI	XII
Úvod				X	X							
Analytická časť				X	X							
Strategická časť				X	X							
Programová časť					X							
Realizačná časť					X	X						
Finančná časť						X						
Záver						X						

Zdroj: Weisová, Bernátová 2012, vlastné spracovanie

Formulár 3 (Ú8): Štruktúra dokumentu

Úvod

táto časť zahŕňa:

- stručný popis kontextu vzniku a chronológie prípravy PHSR,
- stručné zhrnutie východiskových koncepcných dokumentov, týkajúcich sa vymedzeného územia,
- zámer spracovania PHSR.

Analytická časť

táto časť zahŕňa:

- kompletnú analýzu vnútorného prostredia na základe overeného súboru kvantitatívnych a kvalitatívnych dát podľa jednotlivých oblastí vrátane finančnej a hospodárskej situácie,
- ex-post hodnotenie (realizácia existujúceho PHSR vrátane vyhodnotenia rozpracovaných investičných a neinvestičných projektov k 31.12. príslušného roku),
- analýzu silných a slabých stránok územia,
- identifikáciu hlavných vonkajších faktorov rozvoja územia (výber hlavných faktorov),
- analýzu príležitostí a ohrození pre rast a rozvoj územia (posúdenie hlavných faktorov z hľadiska príležitostí a ohrození),
- analýzu väzieb územia,
- SWOT analýzu (súhrnná tabuľka),
- analýzu možných rizík a hrozieb, identifikáciu kritických oblastí rozvoja,
- identifikáciu východísk a možných riešení.

Strategická časť

táto časť zahŕňa:

- víziu územia,
- formuláciu a návrh stratégie,
- výber a popis strategických cieľov v jednotlivých politikách – oblastiach rozvoja (hospodárska, sociálna, environmentálna).

Programová časť

táto časť zahŕňa:

- konkrétne opatrenia a projekty vrátane ich priradenia k jednotlivým cieľom a prioritám,
- súbor ukazovateľov výsledkov a dosahov vrátane východiskových a cieľových hodnôt.



Realizačná časť

táto časť zahŕňa:

- popis úloh jednotlivých partnerov pri realizácii PHSR,
- popis postupov inštitucionálneho a organizačného zabezpečenia realizácie PHSR, spôsob komunikácie, kooperácie a koordinácie,
- stručný popis komunikačnej stratégie PHSR k jednotlivým cieľovým skupinám,
- systém monitorovania a hodnotenia,
- akčný plán na daný rozpočtový rok s výhľadom na 2 roky – vecný a časový harmonogram realizácie jednotlivých opatrení a projektov.

Finančná časť

táto časť zahŕňa:

- indikatívny finančný plán na celú realizáciu PHSR,
- model viaczdrojového financovania jednotlivých opatrení, aktivít (projektov) za účasti sociálno-ekonomických partnerov v území v prepojení na programový rozpočet obce,
- hodnotiacu tabuľku pre výber projektov.

Záver

táto časť zahŕňa:

- informáciu o schválení a zverejnení PHSR.

Prílohy

táto časť zahŕňa:

- Zoznam informačných zdrojov použitých v PHSR (východiskové strategické a koncepčné dokumenty, súvisiaca legislatíva),
- Zoznam skratiek použitých v PHSR.



Analytická časť

Programu hospodárskeho a sociálneho rozvoja



Analytická časť PHSR obsahuje komplexné zhodnotenie a analýzu východiskovej situácie obce s väzbami na širšie územie – analýzu aktuálneho stavu, v akom sa obec nachádza. Definuje vnútorný potenciál územia a limitujúce faktory rozvoja obce.

Zoznam analyzovaných východiskových koncepčných dokumentov a dát

Pri spracovaní Programu hospodárskeho a sociálneho rozvoja obce Veľké Rovné na roky 2023-2030 boli analyzované a zohľadnené už existujúce programovacie a plánovacie dokumenty:

Tabuľka 1: Zoznam analyzovaných koncepčných dokumentov

Zoznam analyzovaných koncepčných dokumentov			
Názov dokumentu	Platnosť dokumentu	Úroveň dokumentu	Zdroj
Povodňová dokumentácia obce	priebežne	lokálna	Obecný úrad Veľké Rovné
Program hospodárskeho rozvoja a sociálneho rozvoja Žilinského samosprávneho kraja 2021+	2022-2030	regionálna	www.zilinskazupa.sk
Územný plán veľkého územného celku Žilinského kraja	priebežne	regionálna	www.zilinskazupa.sk
Vízia a stratégia rozvoja Slovenska do roku 2030	do 2030	národná	www.mirri.gov.sk
Koncepcia územného rozvoja Slovenska 2001	od 2001	národná	www.mindop.sk
Partnerská dohoda 2021-2027	2021-2027	národná	www.partnerskadohoda.gov.sk
Operačný program Slovensko 2021-2027	2021-2027	národná	www.partnerskadohoda.gov.sk
Agenda 2030	do 2030	nadnárodná	www.mirri.gov.sk

Zdroj: MDVRR 2015, vlastné spracovanie

Okrem rôznych koncepčných dokumentov bolo pri spracovaní dokumentu použité aj veľké množstvo dát rôzneho charakteru. Ich prehľad zobrazuje nasledujúca tabuľka.

Tabuľka 2: Zoznam použitých kvalitatívnych a kvantitatívnych dát

Zoznam použitých kvalitatívnych a kvantitatívnych dát		
Oblasť dát/téma	Zdroj údajov	Webová stránka
Obyvateľstvo	Obec Veľké Rovné Štatistický úrad SR Databáza regionálnej štatistiky Ústredie práce sociálnych vecí a rodiny Sčítanie obyvateľov, domov a bytov 2021	www.velkerovne.sk www.statistics.sk datacube.statistics.sk www.upsvar.sk www.scitanie.sk
Bývanie	Obec Veľké Rovné Sčítanie obyvateľov, domov a bytov 2021	www.velkerovne.sk www.scitanie.sk
Hospodárstvo	Obec Veľké Rovné Štatistický úrad SR Databáza regionálnej štatistiky	www.velkerovne.sk www.statistics.sk datacube.statistics.sk



	Obchodný register Živnostenský register	www.orsr.sk www.zrsr.sk
Školstvo a vzdelávanie	Obec Veľké Rovné Centrum vedecko-technických informácií	www.velkerovne.sk www.cvtisr.sk
Zdravotníctvo	Obec Veľké Rovné	www.velkerovne.sk
Sociálna sféra	Obec Veľké Rovné Ústredie práce sociálnych vecí a rodiny	www.velkerovne.sk www.upsvar.sk

Zdroj: vlastné spracovanie



A.I Analýza vnútorného prostredia

Stručná hiatória obce

Územie, na ktorom sa rozprestiera obec Veľké Rovné so svojim chotárom, patrilo v 12. storočí k majetkom kráľovského hradu Trenčín. V období 15. storočia boli prvé známe sídliskové lokality – dedina Rimanovice a osada Kriváč. Koncom 15. storočia boli obe lokality z neznámych dôvodov vyľudnené.

Najstaršia známa zmienka o osade Rovné je v daňovom súpise Trenčianskej župy z roku 1540. Uvádza sa s 3 portami v rámci panstva Hričov, patriaceho Podmanickým. Podobné súpisy z rokov 1546 - 1554 výslovne uvádzajú, že všetci obyvatelia Rovného sú Valasi (príslušníci etnicky nejednotnej sociálnej vrstvy s rumunsko-ukrajinsko-slovenskými symptómami, zviazanej s určitým špecifickým typom poľnohospodárskej výroby a z nej vyplývajúcim spôsobom života), ktorí panstvu nič neplatia a doteraz ešte neboli zdanení. Žili podľa noriem tzv. valašského práva, riadili sa vlastnou samosprávou a mali vlastné nižšie súdnictvo reprezentované svojimi richtármi a vojvodami.

Pôvodným zamestnaním obyvateľov bolo poľnohospodárstvo a chov oviec. Okrem kolonizačnej zástavby v strede obce žili obyvatelia aj v početných osadách s bohatstvom miestnych názvov a zvykoslovia. Tradičný valašský kroj - huňa, biela košeľa, úzke nohavice, krpce a klobúk - doplnený kapsou, vrecom či krošňou, biela hrubá zriadená zápona, na nej vpredu glotová čierna zástera, lajblík s rukávcami a biela vyšívaná šatka na hlavu u žien - rýchlo sa u mužov menil na mestský odev. Hlavnou príčinou bolo drotárstvo. Spočiatku sezónne a po domácky dopĺňalo zamestnania mužov. Neskôr putujúci drotári navštevovali krajiny Európy, Ázie a Ameriky, často sa tam usídľovali a zakladali dielne. Okrem úžitkových technických výrobkov vyrábali aj úžitkové a ozdobné predmety, aj z postriebreného drôtu.

Myšlienkový a duchovný svet sústreďoval sa okolo kostola, fary a rodinného stola. Rímskokatolícky kostol (drevený 1700, terajší 1753, v dnešnej dĺžke 45 m od 1902) je zasvätený sv. Michalovi Archanjelovi, doplnený sochami sv. vierozvestcov a pomníkom vojakov z 1. svetovej vojny.

Vo farskej budove (1774, s novšou prístavbou katolíckej ľudovej školy) sídlil pobočný stánok Slovenského učeného tovaríšťa, najpočetnejší svojimi 70 členmi aj z okolitých stolíc, ktorých kresťanskú, národnobuditeľskú a kultúrno-náučnú činnosť v prospech rozvoja slovenského jazyka a národného povedomia podnecovali farár Jozef Otrókóczy a kaplán Jozef Ševčík. O rovnianskom stánku písali aj Juraj Fándly a František Richard Oswald. Pamätná tabuľa je umiestnená na budove fary. V chotári obce je viac kaplniek (v Hájiku, na Záblatí, v Solňom).

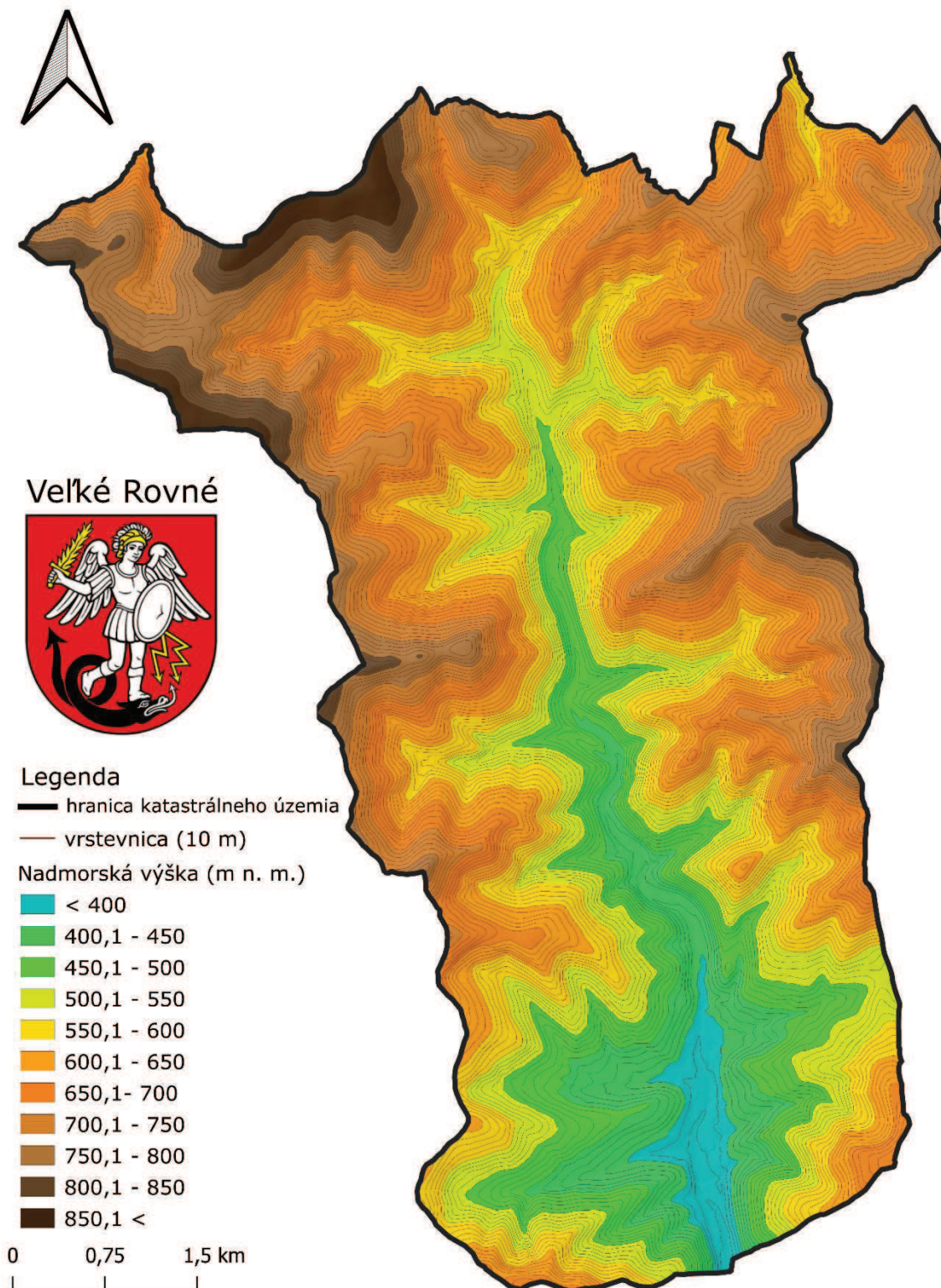
Spôsob života i vzhľad obce sa zmenil najmä na začiatku a v polovici dvadsiateho storočia: kým tradične sa stavali zrubové dvoj i trojpriestorové domy, podmurované, so šindľovou, neskôr plechovou strechou, štítom s podlomenicou, v oplotenom dvore so zrubovými hospodárskymi budovami, v súčasnosti prevládajú stavby moderných rodinných domov vilového typu (www.velkerovne.sk).

Poloha katastrálneho územia a prírodné pomery

Obec Veľké Rovné leží v Žilinskom kraji, v okrese Bytča. Jej katastrálne územie susedí s katastrálnymi územiami: Kolárovice, Makov, Vysoká nad Kysucou, Turkov, Dlhé Pole, Kotešová a Hliník nad Váhom. Obec má typickú dolinovú polohu, pričom najhustejšia zastavaná časť (centrum obce) sa nachádza v južnej, najnižšie položenej časti katastra. Smerom k západnému, severnému a východnému okraju katastra sa nadmorská výška územia zvyšuje.



Mapa 3: Nadmorská výška v katastri obce



Zdroj podkladovej mapy: Digitálny model reliéfu 3.5 (geoportal.sk)
Spracované pomocou opensource programu QGIS Geographic Information System (qgis.org), 2023

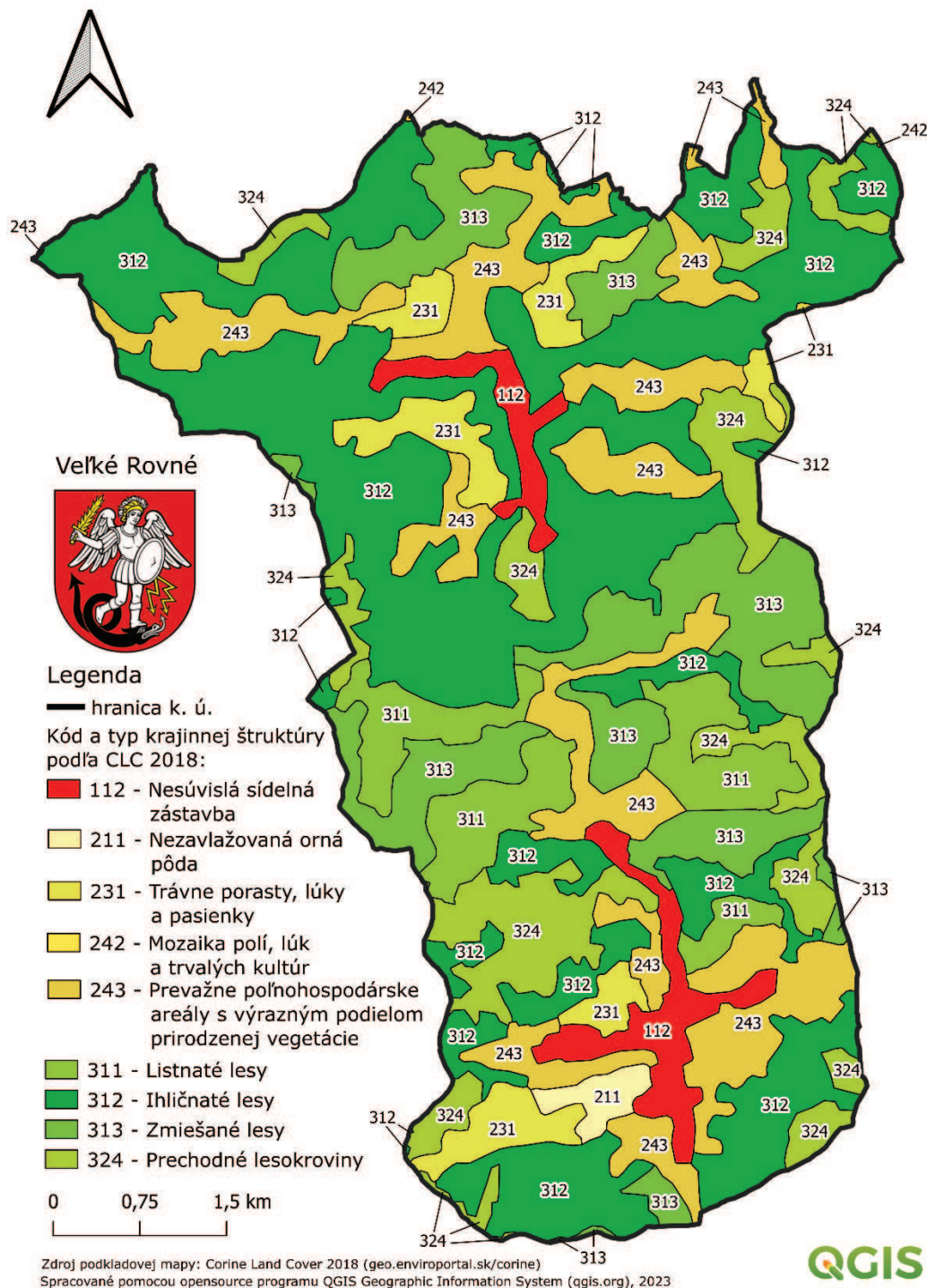


Zdroj: vlastné spracovanie



Samotná obec pozostáva z viacerých sídelných jednotiek. Zastavané územie sa sústreďuje v južnej (najnižšie položennej) časti katastra obce, pri hlavnej ceste, kde je hustota zástavby najvyššia. Ďalej zastavané územie pokračuje severným smerom pozdĺž hlavnej cesty, pričom hustejšia zástavba je v časti Ivor. Časť katastra Veľkého Rovného však má rozptýlené osídlenie, ktoré sa sústreďuje do dolín, rozvetvujúcich sa západným a východným smerom (v podstate takmer kolmo na hlavnú dolinu, ktorou preteká potok Rovnianka). Väčšinu plôch katastrálneho územia obce tvoria lesy a trvalé trávnaté porasty, menej orná pôda. Lesy sa nachádzajú najmä v okrajových častiach katastra.

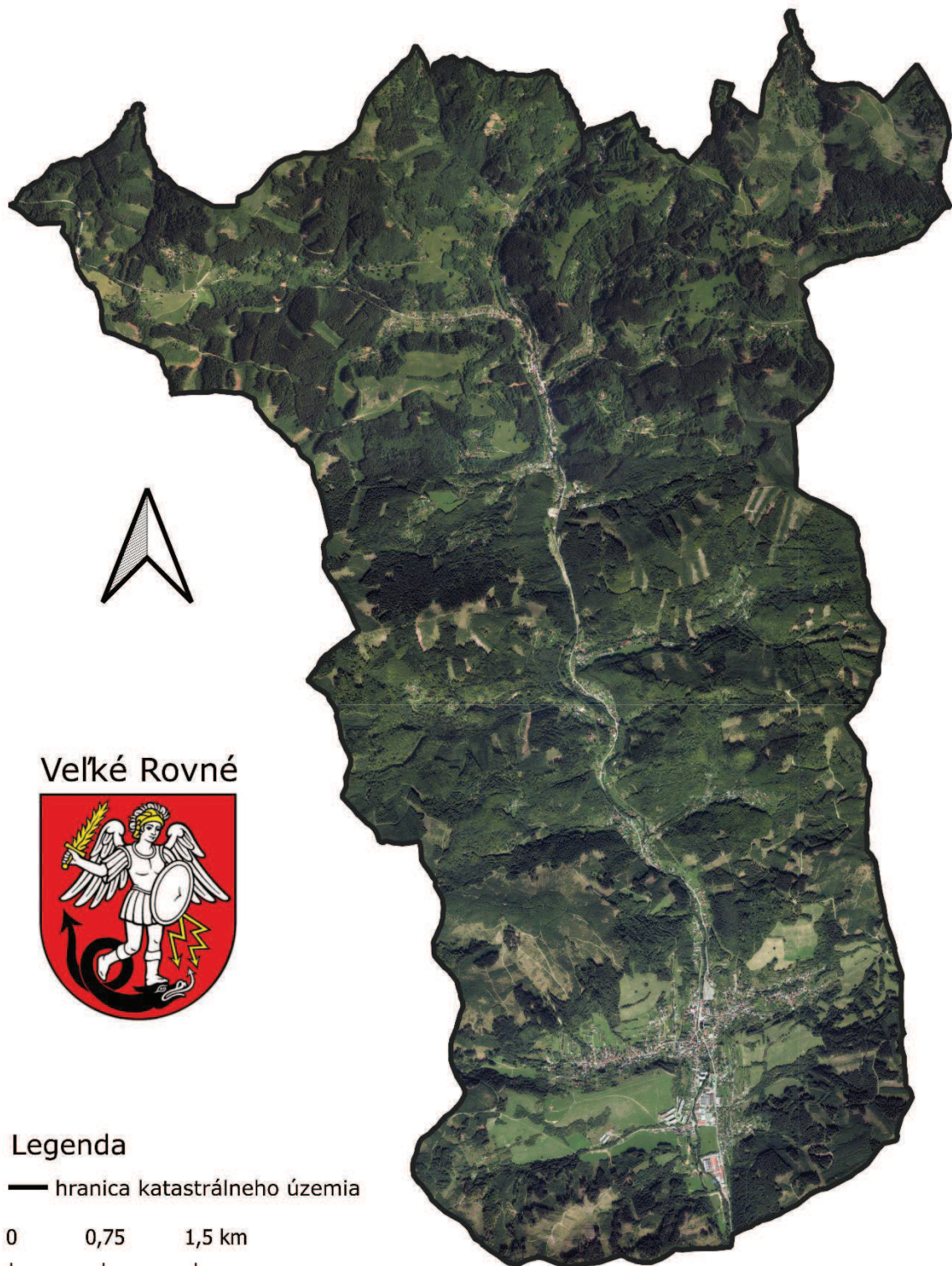
Mapa 4: Typy krajinej štruktúry



Zdroj: vlastné spracovanie



Mapa 5: Fyzická štruktúra krajiny v katastri obce



Legenda

— hranica katastrálneho územia

0 0,75 1,5 km

Zdroj podkladovej mapy: ZBGIS

Spracované pomocou opensource programu QGIS Geographic Information System (qgis.org), 2023



Zdroj: vlastné spracovanie



Geologická stavba územia nie je veľmi pestrá – väčšina územia je tvorená kriedou a paleogénom Vonkajších Karpát (najmä pieskovecami a ílovcami). Z hľadiska geomorfologického členenia patrí katastrálne územie obce do Alpsko-Himalájskej sústavy, podsústavy Karpaty, provincie Západné Karpaty, subprovincie Vonkajšie Západné Karpaty, oblasti Slovensko-moravské Karpaty a celku Javorníky. Vyššie položená časť katastra obce patrí do podcelku Vysoké Javorníky a dvoch častí: Javornická hornatina a Rakovská hornatina. Nižšie položená časť katastra patrí do podcelku Nízke Javorníky a dvoch častí: Rovnianska vrchovina a Javornická brázda.

Hydrologicky patrí kataster obce do úmoria Čierneho mora a povodia Váhu. Sústavu vodných tokov v území tvoria predovšetkým Rovnianka, Mlynský potok, Jedlovník a Žarnovský potok. Tie sú dopĺňané sústavou ďalších menších (spravidla bezmenných) vodných tokov. Rieky a potoky na území obce majú dažďovo-snehový režim odtoku s najvyššou vodnosťou v marci až apríli (s najvyššími prietokmi v marci) a najnižšou vodnosťou v septembri. Kataster obce leží v dvoch hydrogeologických rajónoch: PQ 028 paleogén a kvartér povodia Kysuce a PM 040 paleogén a mezozoikum bradlového pásma Javorníkov a SV časti Bielych Karpát. Najvyššie časti katastra obce patria do chladnej klimatickej oblasti, okrsku C1 (mierne chladný), nižšie položené časti katastra mierne teplej klimatickej oblasti, okrsku M7 (mierne teplý, veľmi vlhký, vrchovinový). Územie obce je veľmi bohaté na vlahu – priemerný ročný úhrn zrážok sa pohybuje na úrovni okolo 1 000 mm. V januári dosahuje úhrn zrážok okolo 70 mm, v júli cca 100 mm.

Z pôdnych typov sa v katastri obce nachádzajú kambizeme – a to najmä kambizeme modálne kyslé, kambizeme pseudoglejové kyslé a kambizeme pseudoglejové nasýtené. Z hľadiska fyto geografického členenia patrí kataster obce do bukovej fyto geograficko-vegetačnej zóny, flyšovej oblasti, turzovsko-jablunkovského okresu. Zoogeografické členenie terestrického biocyklu zaraďuje územie obce do provincie listnatých lesov.

Kvalita životného prostredia

Ochrana prírody a krajiny

Z aspektu územnej ochrany prírody leží severozápadná časť katastra obce Veľké Rovné (severne od centrálnej časti obce a západne od cesty II. triedy č. 541) na území Chránenej krajinnej oblasti Kysuce (CHKO Kysuce), kde platí 2. stupeň územnej ochrany prírody. Ostatná časť katastra leží v území s I. stupňom ochrany prírody a krajiny (ktorým je podľa zákona č. 543/2002 Z. z. o ochrane prírody a krajiny územie celej Slovenskej republiky). Maloplošné chránené územia sa v katastri Veľkého Rovného nevyskytujú. Na území obce sa vyskytujú aj prvky druhej ochrany prírody – ide o tri chránené stromy – 3 buky, lokalizované v centre obce pred rímskokatolíckym kostolom. Každý buk má výšku cez 20 m a obvod kmeňa viac ako 3 m.

Z hľadiska medzinárodných chránených území, patriacich do siete NATURA 2000, sa v katastri obce Veľké Rovné nevyskytuje žiadne Chránené vtáčie územie ani územie európskeho významu.

Ochrana pred povodňami

Z hľadiska manažmentu povodí sa v intraviláne obce žiadne problémové lokality s potenciálom záplav nenachádzajú, v obci sa záplavy (či už z dôvodu výdatnejších, dlhotrvajúcich zrážok alebo z dôvodu privalových dažďov) prakticky nevyskytujú.

Odpadové hospodárstvo

Systém zberu komunálnych odpadov je v obci nastavený podľa reálnych potrieb obyvateľov a zabezpečuje sa v súlade s ustanoveniami zákona NR SR č. 79/2015 Z. z. o odpadoch v znení neskorších predpisov. Úroveň vytriedenia komunálneho odpadu je pomerne dobrá, za rok 2022 dosiahla 51 %.



Obec teda v tomto ukazovateli takmer plní ciele v oblasti nakladania s odpadmi, stanovené pre Slovenskú republiku (dosiahnuť mieru recyklácie na úrovni 60 %).

Na zber zmesového komunálneho odpadu sa používajú KUKA nádoby alebo veľkoobjemové kontajnery (VOK). V obci je zavedený kalendárový systém zberu zmesového odpadu – všetky nádoby na zmesový odpad sa vyvážajú v pravidelných intervaloch. Na triedený zber papiera, plastov, kovov, skla a kompozitných obalov sa používajú plastové vrecia alebo kontajnery, umiestnené na stojiskách. Obec Veľké Rovné je prevádzkovateľom zberného dvora a malej kompostárne (tzv. obecného kompostoviska). Zber odpadov obec vykonáva vo vlastnej réžii.

Environmentálne záťaž

Podľa Informačného systému environmentálnych záťaží, vedeného Ministerstvom životného prostredia SR, je na území obce Veľké Rovné evidovaná jedna environmentálna záťaž:

Tabuľka 3: Environmentálne záťaž v obci Veľké Rovné

Názov environmentálnej záťaž	Identifikátor	Register*
BY (025) / Veľké Rovné – skládka KO I	SK/EZ/BY/113	Register C

* Register A: Pravdepodobná environmentálna záťaž

Register B: Environmentálna záťaž

Register C: Sanovaná/rekultivovaná lokalita

Zdroj: <http://envirozataze.enviroportal.sk>

Skládka odpadu je v registri vedená ako sanovaná/rekultivovaná lokalita. Nachádza sa v intraviláne obce, v priemyselnej zóne. Ide o skládku priemyselného odpadu, ktorá vznikla pravdepodobne v 80. - 90. rokoch 20. storočia. Na túto skládku bol v minulosti ukladaný popol zo spaľovania uhlia, stavebný a komunálny odpad. V súčasnosti sa už odpad na túto skládku nevyváža, skládka je splanírovaná, pokrytá štrkom a postupne zarastá.

Obyvateľstvo

Počet obyvateľov a pohyb obyvateľstva

Nasledujúca tabuľka zobrazuje základné parametre stavu a pohybu obyvateľstva obce Veľké Rovné za posledných 10 rokov. Počet obyvateľov sa v tomto období znížil o 198 (z 3 819 v roku 2013 na 3 621 v roku 2022).



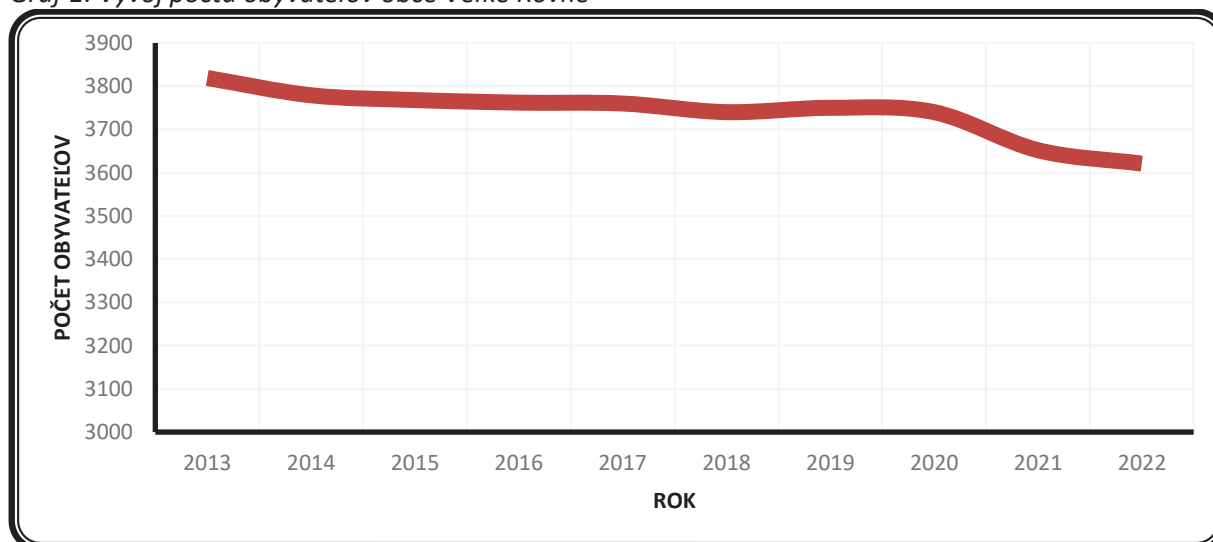
Tabuľka 4: Základné charakteristiky stavu a pohybu obyvateľstva

	2013	2014	2015	2016	2017	2018	2019	2020	2021	2022
Počet obyvateľov (k 31.12.)	3819	3779	3768	3762	3760	3740	3750	3740	3652	3621
Živonarodení	22	40	39	42	39	40	41	44	39	34
Zomrelí	44	53	41	44	30	44	35	43	60	38
Bilancia prirodzeného pohybu	-22	-13	-2	-2	9	-4	6	1	-21	-4
Priťahovaní	27	31	32	37	23	44	41	38	34	38
Vysťahovaní	49	58	41	41	34	60	37	49	58	65
Migračné saldo	-22	-27	-9	-4	-11	-16	4	-11	-24	-27
Bilancia celkového pohybu	-44	-40	-11	-6	-2	-20	10	-10	-45	-31
Hr.m. živorodenosti (‰)	5,8	10,6	10,4	11,2	10,4	10,7	10,9	11,8	10,7	9,4
Hr.m. úmrtnosti (‰)	11,5	14,0	10,9	11,7	8,0	11,8	9,3	11,5	16,4	10,5
Hr.m. prirodzeného prírastku (‰)	-5,8	-3,4	-0,5	-0,5	2,4	-1,1	1,6	0,3	-5,8	-1,1
Hr.m. imigrácie (‰)	7,1	8,2	8,5	9,8	6,1	11,8	10,9	10,2	9,3	10,5
Hr.m. emigrácie (‰)	12,8	15,3	10,9	10,9	9,0	16,0	9,9	13,1	15,9	18,0
Hr.m. migračného salda (‰)	-5,8	-7,1	-2,4	-1,1	-2,9	-4,3	1,1	-2,9	-6,6	-7,5
Hr.m. celkového prírastku (‰)	-11,5	-10,6	-2,9	-1,6	-0,5	-5,3	2,7	-2,7	-12,3	-8,6

Zdroj: Štatistický úrad SR databáza DATAcube, vlastné prepočty

Vývoj počtu obyvateľov obce Veľké Rovné za ostatných 10 rokov má výrazne klesajúci trend. V porovnaní s rokom 2013 bol počet obyvateľov obce na konci roku 2022 o 5 % nižší.

Graf 1: Vývoj počtu obyvateľov obce Veľké Rovné



Zdroj: Štatistický úrad SR databáza DATAcube, vlastné spracovanie

Úroveň natality za posledných 10 rokov mala veľmi nevyrovnaný priebeh, keď sa pohybovala v rozmedzí cca 6-12 ‰. Počet narodených detí sa v obci medziročne pohyboval v rozmedzí 22-44. Priemerná hodnota ukazovateľa hrubej miery živorodenosti za celé hodnotené obdobie, teda za

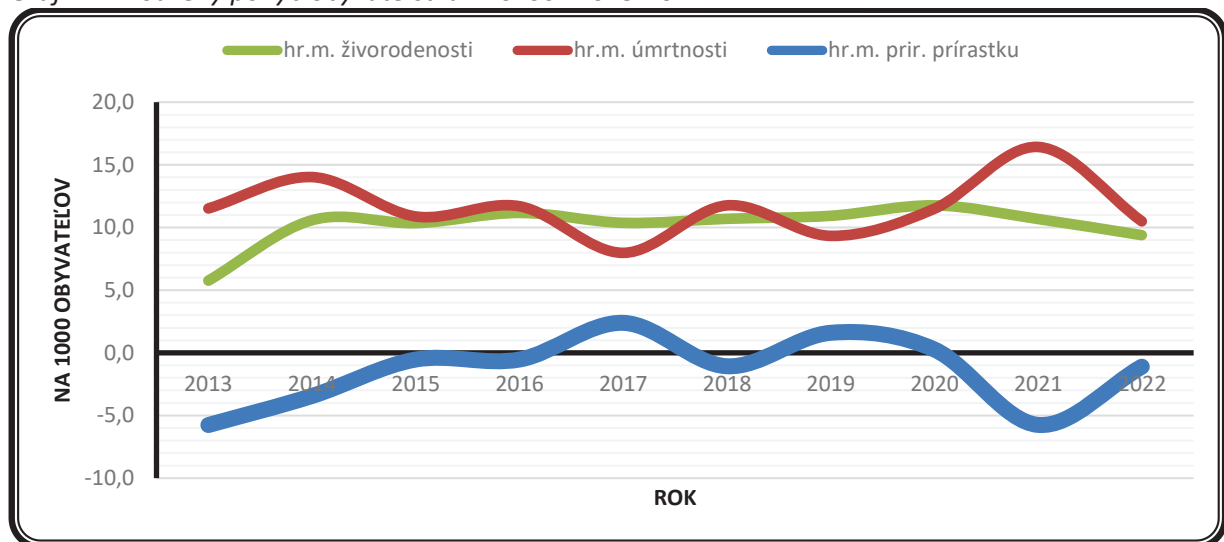


posledných 10 rokov, bola vo Veľkom Rovnom 10,2 ‰. Obec teda v tomto ukazovateli dosahuje priemerné hodnoty. Pre porovnanie, v okrese Bytča sa hr. m. živorodenosti pohybuje na úrovni cca 11,0 ‰, v Žilinskom kraji 10,0 ‰ a v Slovenskej republike na úrovni cca 9,5 ‰.

Medziročný vývoj počtu zomrelých mal, podobne ako u živonarodených, taktiež menej vyrovnaný priebeh. Najmenej zomrelých za posledných 10 rokov bolo v roku 2017 (30 osôb), najviac v roku 2021 (60 osôb). Úroveň mortality sa teda pohybovala v rozmedzí od 8,0 po 16,4 ‰, pričom priemer za posledných 10 hodnotených rokov bol vo Veľkom Rovnom 11,6 ‰. V obci teda môžeme pozorovať vyššiu mieru úmrtnosti akú má Slovenská republika (cca 11,0 ‰), Žilinský kraj (10,5 ‰) i okres Bytča (cca 10,0 ‰).

Takéto hodnoty hrubej miery živorodenosti a hrubej miery úmrtnosti sa odzrkadľujú v bilancii prirodzeného pohybu obyvateľstva Veľkého Rovného. Obec bola počas väčšiny hodnoteného obdobia populačne stratová (7x), pozitívnu bilanciu prirodzeného pohybu zaznamenala len 3x. Hrubá miera prirodzeného prírastku sa v posledných 10 rokoch pohybovala v rozmedzí od -5,8 ‰ po 2,4 ‰. Z dôvodu takejto kombinácie natality s mortalitou bola reprodukcia obyvateľstva za posledných 10 rokov neefektívna. Celkovo možno konštatovať, že prirodzenými populačnými procesmi dochádzalo v obci k úbytku obyvateľov.

Graf 2: Prirodzený pohyb obyvateľstva v rokoch 2013-2022



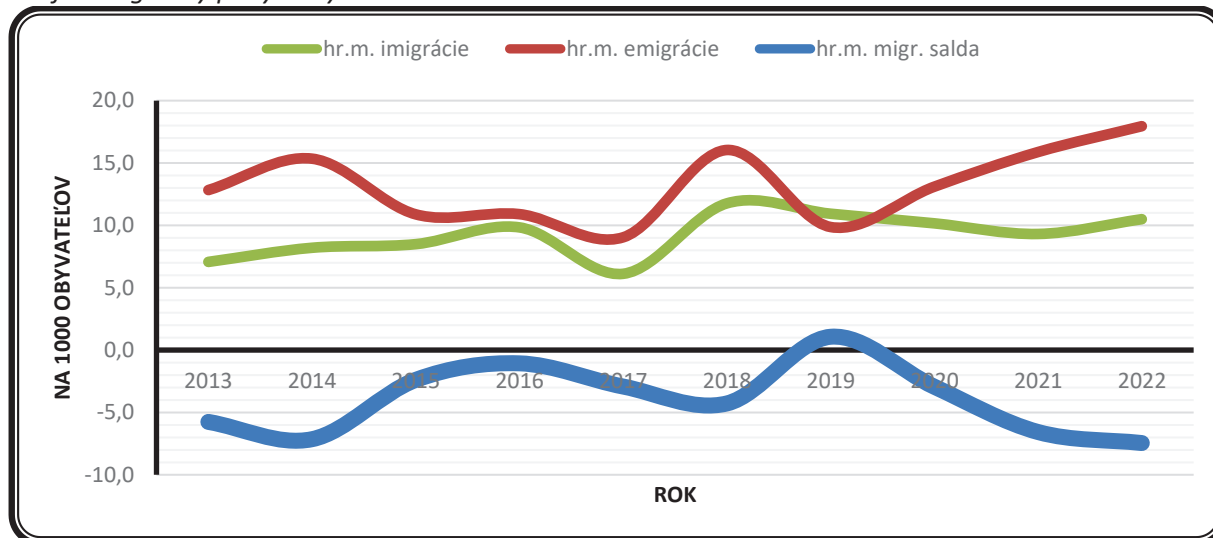
Zdroj: Štatistický úrad SR databáza DATAcube, vlastné spracovanie

Podobne ako vývoj prirodzeného pohybu, aj vývoj z hľadiska migračného pohybu je v obci negatívny. Hrubá miera imigrácie sa v obci za posledných 10 rokov pohybovala v priemere na úrovni 9,2 ‰ (priemerne sa ročne prisťahovalo 34,5 osoby). Hrubá miera emigrácie v hodnotenom období dosahovala oveľa vyššie hodnoty, pričom jej priemerná úroveň bola 13,2 ‰ (v priemere 49,2 vystáhaných osôb ročne).

Výsledkom hore uvedených procesov bol nepriaznivý vývoj migračného salda, ktoré sa pohybovalo v rozmedzí od -27 osôb v rokoch 2014 a 2022 po +4 osoby v roku 2019. Kladné migračné saldo obec zaznamenala len 1x (v spomínanom roku 2019), až 9x bolo migračné saldo záporné. Väčšinu hodnoteného obdobia teda obec vykazuje negatívnu bilanciu migračného salda, pričom z aspektu migrácie v nej prebiehajú prevažne depopulačné procesy. Možno teda konštatovať, že trend vývoja za posledných 10 rokov je nepriaznivý.



Graf 3: Migračný pohyb obyvateľstva v rokoch 2013-2022

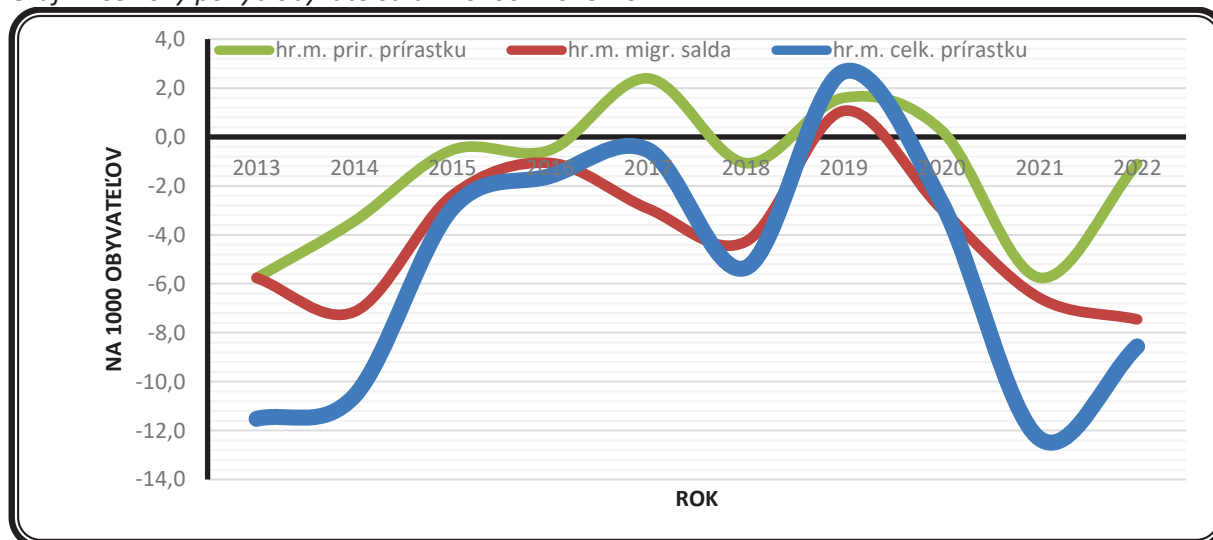


Zdroj: Štatistický úrad SR databáza DATAcube, vlastné spracovanie

Hrubá miera prirodzeného prírastku dosahovala počas väčšiny hodnoteného obdobia záporné hodnoty (viac ľudí v týchto rokoch zomrelo ako sa ich narodilo), čiže prirodzenými populačnými procesmi počet obyvateľov poväčšine klesal. Podobne, aj hrubá miera migračného salda dosahovala väčšinou záporné hodnoty, znamenajúce migračný úbytok obyvateľstva (viac ľudí sa z obce v danom roku vysťahovalo ako sa do nej prisťahovalo).

Výsledkom kombinácie vyššie popísaných prirodzených populačných procesov a migračných procesov je výrazný celkový úbytok obyvateľov obce Veľké Rovné. Celkovú situáciu ohľadne populačného vývoja v obci možno teda hodnotiť negatívne (keďže počet obyvateľov zo strednodobého hľadiska klesá).

Graf 4: Celkový pohyb obyvateľstva v rokoch 2013-2022



Zdroj: Štatistický úrad SR databáza DATAcube, vlastné spracovanie

Štruktúra obyvateľov podľa pohlavia a veku

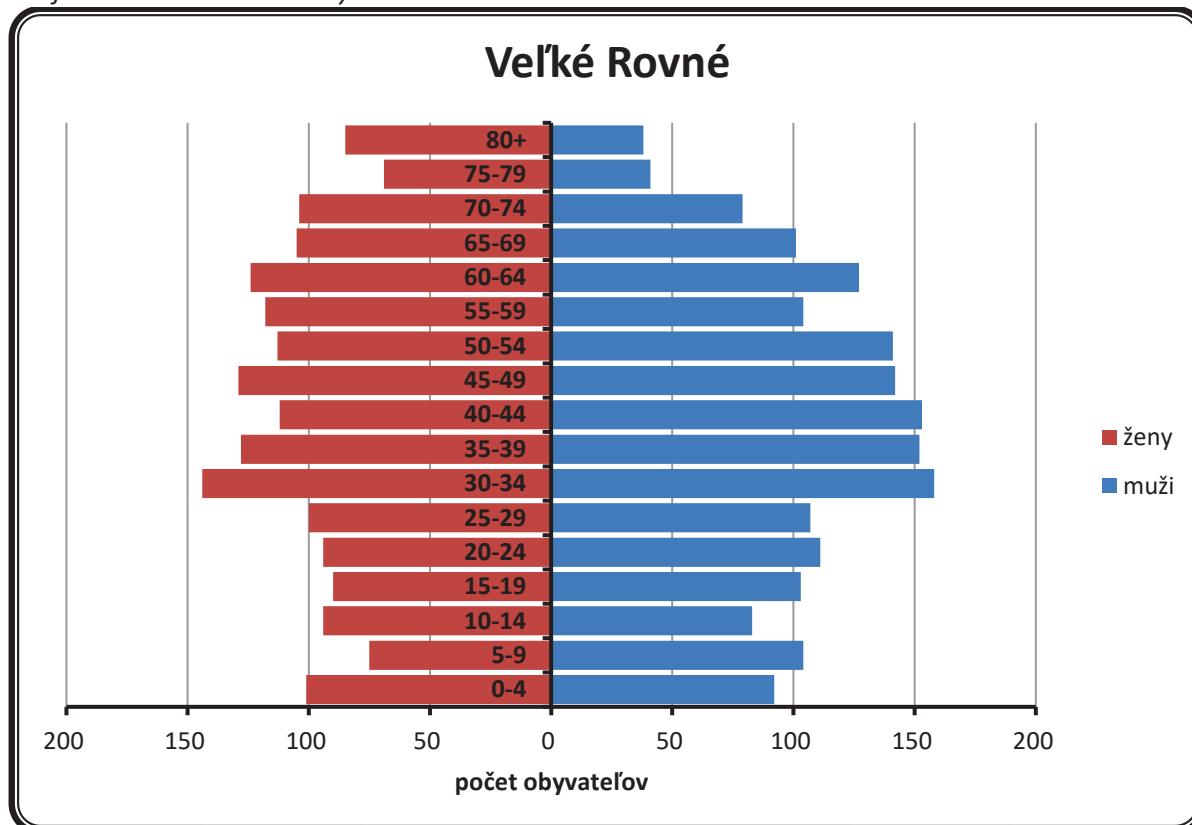
Veková pyramída obyvateľstva Veľkého Rovného ukazuje, že v obci sa z pohľadu demografickej reprodukcie nachádza regresívny typ populácie, keďže početnosť predreprodukčnej zložky (0-14 r.) ani zďaleka nedosahuje početnosť poreprodukčnej (nad 50 r.) zložky obyvateľstva (v pomere 549 k 1 349 k 31.12.2022). Najvyššie zastúpenie v štruktúre obyvateľstva Veľkého Rovného majú vekové skupiny (podľa poradia) 30-34 ročných (302 obyvateľov), 35-39 ročných (280) a 45-49 ročných (271



obyvateľov). K 31.12.2022 tu spomedzi 3 621 obyvateľov žilo 549 detí do 14 rokov a 622 seniorov vo veku nad 65 rokov. Zo spomínaných 3 621 obyvateľov tu k uvedenému dátumu žilo 1 836 mužov a 1 785 žien.

V nadväznosti na typ vekovej pyramídy a typ populácie možno konštatovať, že z dlhodobého hľadiska bude prostredníctvom prirodzeného pohybu počet obyvateľov obce (pri nezmenených podmienkach) klesať.

Graf 5: Veková štruktúra obyvateľstva k 31.12.2022



Zdroj: Štatistický úrad SR databáza DATAcube, vlastné spracovanie

Obyvateľstvo obce rýchlo starne. Ako vidieť z nasledujúcej tabuľky, priemerný vek obyvateľstva sa za ostatných 10 rokov zvýšil z 39,24 na 41,43 rokov. V porovnaní so Slovenskou republikou žije v obci trochu mladšie obyvateľstvo, to však starne veľmi podobným (rýchlom) tempom ako je priemer SR.

Tabuľka 5: Vývoj priemerného veku obyvateľstva

Priemerný vek / rok	2013	2014	2015	2016	2017	2018	2019	2020	2021	2022
Veľké Rovné	39,24	39,43	39,78	39,95	40,3	40,54	40,77	40,94	41,01	41,43
Slovenská republika	39,60	39,87	40,13	40,37	40,59	40,82	41,06	41,26	41,39	41,62

Zdroj: Štatistický úrad SR databáza DATAcube, vlastné spracovanie

V štruktúre obyvateľstva vo vzťahu k ekonomickej aktivite, teda podľa produktívnych vekových skupín, prevláda poproduktívna zložka (65+ r.) nad predproduktívnou zložkou (0-14 r.) obyvateľstva, pričom podiel produktívnej zložky je 67,7 %.



Tabuľka 6: Veková štruktúra obyvateľov podľa produktívnych vekových skupín

k 31.12.2022	Počet obyvateľov	Veková štruktúra obyvateľov					
		počet			podiel (%)		
		0-14	15-64	65+	0-14	15-64	65+
Veľké Rovné	3 621	549	2450	622	15,2	67,7	17,2

Zdroj: Štatistický úrad SR databáza DATAcube, vlastné spracovanie

Národnostná a konfesionálna štruktúra

Národnostné zloženie obyvateľstva Veľkého Rovného bolo v čase Sčítania obyvateľov, domov a bytov v roku 2021 takmer homogénne, keďže v ňom podľa jeho výsledkov výrazne dominovala slovenská národnosť s 95,9 % obyvateľov (3 546 z 3 697 osôb).

Tabuľka 7: Štruktúra obyvateľov podľa národnosti

Národnosť	Počet obyvateľov	Podiel (%)
slovenská	3 546	95,9
maďarská	1	0,0
rusínska	3	0,1
česká	20	0,5
ruská	3	0,1
bulharská	1	0,0
rakúska	1	0,0
nezistená	122	3,3
SPOLU	3 697	100,0

Zdroj: SODB 2021

Konfesionálna štruktúra obyvateľstva je veľmi rôznorodá. V čase Sčítania 2021 síce výrazne dominovalo rímskokatolícke vierovyznanie s 85,4 % obyvateľov (3 158 z 3 697 obyvateľov), svoje zastúpenie však mal aj veľký počet ďalších cirkví (napr. Gréckokatolícka cirkev s 0,8 %, Kresťanské zbory s 0,6 %, Evanjelická cirkev augsburského vyznania s 0,5 % obyvateľov a ďalšie). K žiadnemu náboženstvu sa nehlásilo 7,2 % obyvateľov obce (268 osôb) a u 4,1 % obyvateľov (150 osôb) príslušnosť ku konfesiám zistená nebola (SODB 2021).



Tabuľka 8: Štruktúra obyvateľov podľa náboženského vyznania

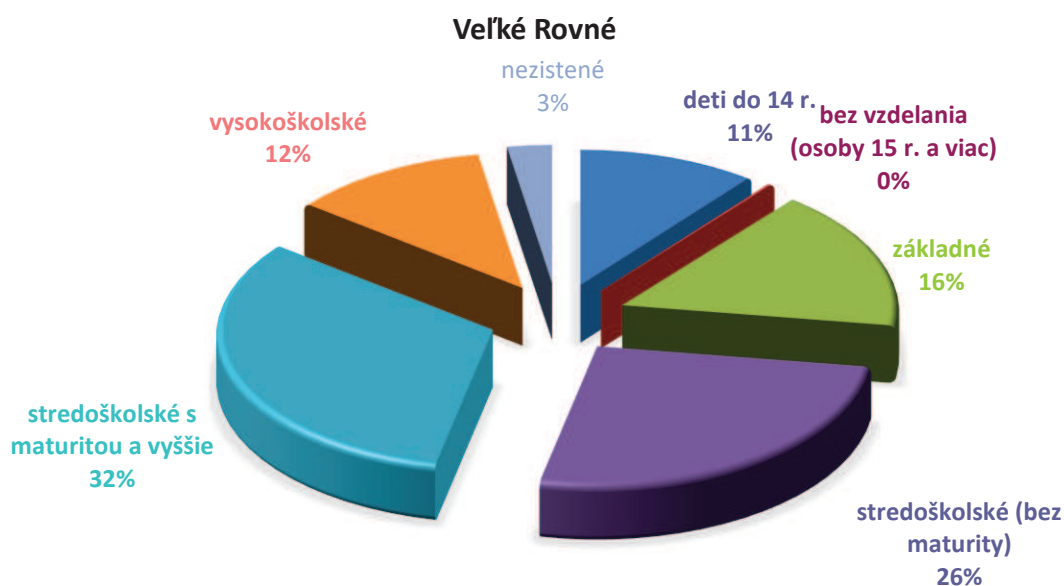
Konfesia	Počet obyvateľov	Podiel (%)
bez náboženského vyznania	268	7,2
Rímskokatolícka cirkev	3 158	85,4
Evanjelická cirkev augsburského vyznania	18	0,5
Gréckokatolícka cirkev	28	0,8
Reformovaná kresťanská cirkev	8	0,2
Pravoslávna cirkev	6	0,2
Náboženská spoločnosť Jehovovi svedkovia	3	0,1
Evanjelická cirkev metodistická	1	0,0
Kresťanské zbory	24	0,6
Cirkev bratská	4	0,1
budhizmus	1	0,0
islam	1	0,0
ostatné a nepresne určené kresťanské cirkvi	9	0,2
pohanstvo a prírodné duchovno	2	0,1
ad hoc hnutia	6	0,2
iné	10	0,3
nezistené	150	4,1
SPOLU	3 697	100,0

Zdroj: SODB 2021

Vzdelanostná štruktúra

Podľa výsledkov Sčítania obyvateľov, domov a bytov v roku 2021 (SODB 2021) malo v tom čase (k 1.1.2021) 16 % obyvateľov obce ako najvyššie dosiahnuté vzdelanie len základné vzdelanie (tzn. osoby vo veku 15 rokov a viac, ktoré neukončili žiadne vzdelanie + osoby s ukončeným základným vzdelaním). Stredoškolské vzdelanie bez maturity (max. výučný list) malo 26 % a stredoškolské vzdelanie s maturitou a vyššie 32 % obyvateľov Veľkého Rovného. Vysokoškolské vzdelanie v roku 2021 malo 12 % obyvateľov obce.

Graf 6: Štruktúra obyvateľstva podľa najvyššieho ukončeného vzdelania



Zdroj: SODB 2021



Nezamestnanosť

Výrazným sociálno-ekonomickým javom spojeným s existenciou trhu práce je nezamestnanosť. Tá predstavuje jednak vážny ekonomický problém, pretože reprezentuje stratenú potenciálnu hodnotu celej ekonomiky, no zároveň je i významným sociálnym indikátorom, pretože, ako to dokazujú viaceré štúdie, je spojená s takými spoločenskými javmi, ako je zvýšená rozvodovosť, kriminalita, zlé mentálne a fyzické zdravie, rôzne sociálno-patologické javy a pod.

Existencia nezamestnanosti má teda silný vplyv na život samotných nezamestnaných. Strata zamestnania prináša pre jednotlivca rôzne negatívne dôsledky, ktoré sa netýkajú len poklesu životnej úrovne, spojeného s poklesom príjmu, ale aj výrazných zmien v každodennom živote, spoločenských vzťahoch, hodnotách, v sociálnych inštitúciách (najmä v rodine). Nezamestnaní majú menej priestoru pre prijímanie zásadných rozhodnutí o svojom živote a menšiu šancu rozvíjať svoje zručnosti. S výskytom nezamestnanosti, najmä dlhohodobej, hrozí pre jednotlivca riziko asociálneho správania, spôsobené nadbytkom času, nudou, nedostatkom programu a povinností a vylúčením zo spoločnosti. Medzi najcitlivejšie a najzávažnejšie dôsledky nezamestnanosti patrí výskyt chudoby. Chudoba a nezamestnanosť sú totiž veľmi úzko korelujúce fenomény, spôsobujúce jednotlivcom ťažké sociálne a psychologické dôsledky.

Počet uchádzačov o zamestnanie sa v obci Veľké Rovné za posledných 10 rokov pohyboval v rozmedzí 97 až 344. Miera nezamestnanosti sa teda v obci v ostatnom období pohybovala v rozpätí od 5,1 % (2022) po 18,0 % (2013). Pre porovnanie, k 31.12.2022 bola miera nezamestnanosti v okrese Bytča na úrovni 5,8 %, v Žilinskom kraji bola na úrovni 5,2 % a v Slovenskej republike 6,6 %. V okolitých okresoch, s ktorými okres Bytča susedí, bola nasledovná: Považská Bystrica 4,5 %, Žilina 4,6 %, Čadca 5,7 %.

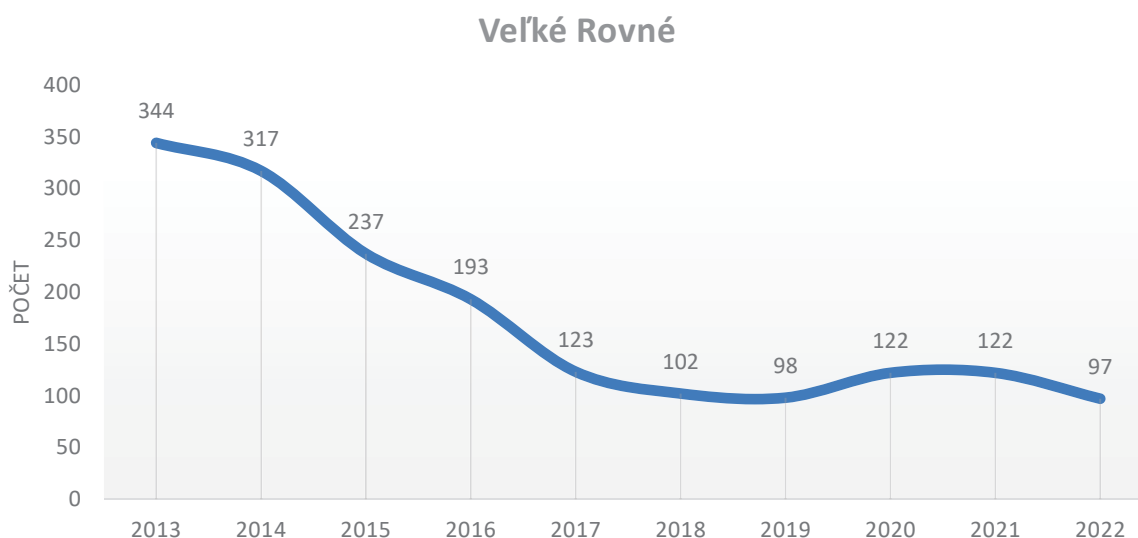
Tabuľka 9: Vývoj nezamestnanosti v obci

k 31.12.	2013	2014	2015	2016	2017	2018	2019	2020	2021	2022
Počet UoZ	344	317	237	193	123	102	98	122	122	97
Miera nezamestnanosti* (%)	18,0	16,6	12,4	10,1	6,4	5,3	5,1	6,4	6,4	5,1

* Na výpočet miery nezamestnanosti bol použitý údaj o ekonomicky aktívnom obyvateľstve v obci zo Sčítania obyvateľov, domov a bytov v roku 2021.

Zdroj: SODB 2021, UPSVaR, vlastné spracovanie

Graf 7: Počet evidovaných UoZ v rokoch 2013-2022 (k 31.12.)



Zdroj: Štatistický úrad SR databáza DATAcube, UPSVaR, vlastné spracovanie



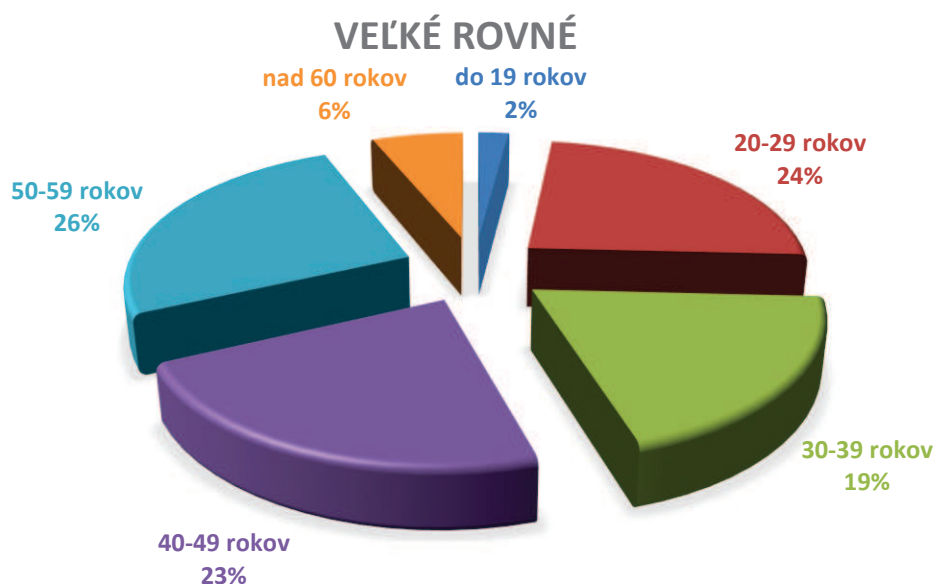
Na konci roku 2022 bolo v obci Veľké Rovné prostredníctvom Úradu práce, sociálnych vecí a rodiny evidovaných 97 uchádzačov o zamestnanie. Z tohto počtu bolo 46 mužov (47,4 %) a 51 žien (52,6 %). Ako ukazuje nasledujúca tabuľka, rozloženie UoZ podľa jednotlivých vekových skupín je rovnomerné. V obci teda neexistuje žiadna veková skupina, ktorá by bola v porovnaní s inými výraznejšie marginalizovaná.

Tabuľka 10: Štruktúra UoZ podľa veku k 31.12.2022

do 19 r.		20-29 r.		30-39 r.		40-49 r.		50-59 r.		nad 60 r.		UoZ spolu	
počet	%	počet	%	počet	%	počet	%	počet	%	počet	%	počet	%
2	2,1	23	23,7	19	19,6	22	22,7	25	25,8	6	6,2	97	100

Zdroj: UPSVaR, vlastné spracovanie

Graf 8: Štruktúra UoZ podľa veku k 31.12.2022

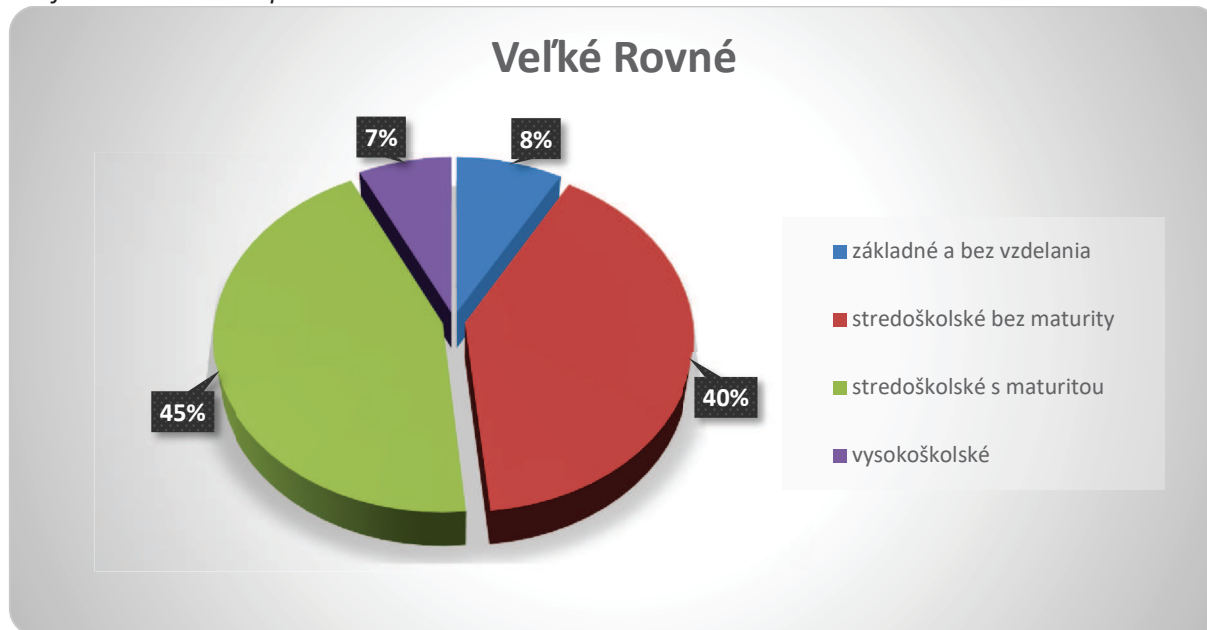


Zdroj: UPSVaR, vlastné spracovanie

Vo všeobecnosti možno konštatovať, že so zvyšujúcim stupňom dosiahnutého vzdelania sa pre jednotlivých obyvateľov zvyšuje pravdepodobnosť uplatnenia na trhu práce. Z tohto hľadiska je vo Veľkom Rovnom pozitívnou skutočnosť, že z 97 uchádzačov o zamestnanie na konci roku 2022 bolo len 8 % UoZ (8 osôb) s najvyšším ukončeným vzdelaním základným alebo bez vzdelania.



Graf 9: Štruktúra UoZ podľa vzdelania k 31.12.2022



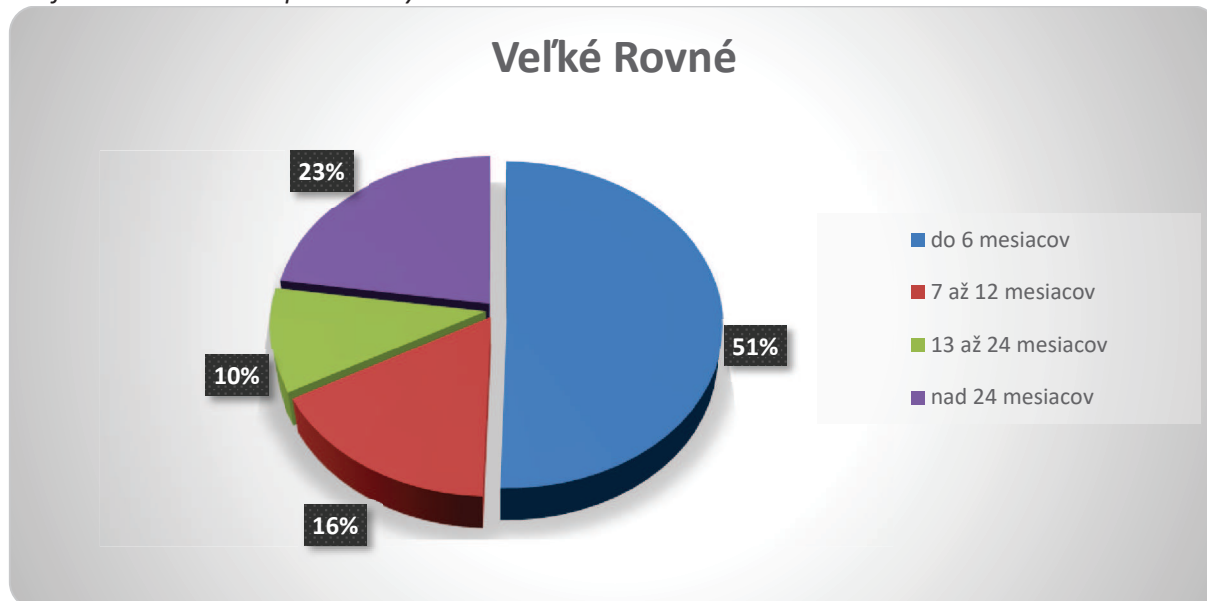
Zdroj: UPSVaR, vlastné spracovanie

Štruktúra uchádzačov o zamestnanie podľa doby evidencie patrí medzi najvýznamnejšie parciálne indikátory, poukazujúce na „zdravie“ ekonomickej a sociálnej sféry v tom – ktorom regióne. S nepriaznivou štruktúrou UoZ podľa doby evidencie (tzn. s vysokým podielom dlhodobo nezamestnaných osôb – nad 12 mesiacov) sa spájajú výrazné problémy ekonomickeho a sociálneho charakteru (vysoké sociálne dávky, „neschopnosť“ zamestnať takýchto obyvateľov, chudoba, sociálno-patologické javy a pod.). Z hľadiska štruktúry uchádzačov o zamestnanie podľa doby evidencie sa sleduje predovšetkým podiel dlhodobo nezamestnaných osôb na celkovom počte uchádzačov o zamestnanie, keďže dlhodobá nezamestnanosť patrí medzi výrazne negatívne ukazovatele socioekonomického rozvoja (resp. zaostalosti) daného regiónu.

V Slovenskej republike sa podiel krátkodobo nezamestnaných (menej ako 7 mesiacov) v roku 2022 pohyboval na úrovni cca 40 %, podiel strednodobo nezamestnaných (7 – 12 mesiacov) na úrovni cca 19 % a podiel dlhodobo nezamestnaných až okolo úrovne 41 % (pričom Slovenská republika a špeciálne regióny východného Slovenska vykazujú dokonca najvyšší podiel dlhodobo nezamestnaných obyvateľov v rámci všetkých regiónov Európskej únie). Vo Veľkom Rovnom bol k 31.12.2022 podiel dlhodobo nezamestnaných obyvateľov (nad 12 mesiacov) 33 %, pričom 22 % (22 UoZ) z celkového počtu UoZ bolo nezamestnaných viac ako 2 roky.



Graf 10: Štruktúra UoZ podľa doby evidencie k 31.12.2022



Zdroj: UPSVaR, vlastné spracovanie

Štruktúra uchádzačov o zamestnanie podľa klasifikácie zamestnaní (KZAM) nám zatrieduje nezamestnaných do skupín podľa toho, aký charakter malo pracovné miesto, ktoré zaujímal terajší uchádzač o zamestnanie bezprostredne pred tým, než bol zaradený do evidencie uchádzačov o zamestnanie. Jednotlivé zamestnania sú v KZAM rozdelené do tried podľa charakteru práce, zložitosti, zodpovednosti a kvalifikačnej náročnosti práce. Pri KZAM sa dôraz kladie na charakter pracovného miesta a nie na to, či zamestnanec v konkrétnom zamestnaní je viac alebo menej kvalifikovaný ako iný zamestnanec v rovnakom zamestnaní.

Najvyšší podiel v štruktúre UoZ podľa KZAM majú vo Veľkom Rovnom pomocní a nekvalifikovaní pracovníci (38 UoZ z 97; 39,2 %). Pomocní a nekvalifikovaní pracovníci sú tí UoZ, ktorí v poslednom zamestnaní vykonávali práce vyžadujúce si vedomosti na úrovni základnej školy (ako napr. jednoduché a rutinné práce vyžadujúce ručné nástroje a fyzickú silu – upratovanie, čistenie, kopanie jám, zametanie ulíc, stráženie majetku, ručné balenie, manipulácie s nákladmi, dokladanie tovaru, pomocné práce, likvidovanie odpadov a pod.).

Tabuľka 11: Štruktúra UoZ podľa KZAM k 31.12.2022

Trieda KZAM	Počet UoZ	Podiel (%)
0 - Príslušníci ozbrojených síl	0	0,0
1 - Zákonodarcovia, riadiaci pracovníci	1	1,0
2 - Špecialisti	3	3,1
3 - Technici a odborní pracovníci	4	4,1
4 - Administratívni pracovníci	7	7,2
5 - Pracovníci v službách a obchode	16	16,5
6 - Kvalifikovaní pracovníci v poľnohospodárstve, lesníctve a rybárstve	2	2,1
7 - Kvalifikovaní pracovníci a remeselníci	17	17,5
8 - Operátori a montéri strojov a zariadení	4	4,1
9 - Pomocní a nekvalifikovaní pracovníci	38	39,2
N/A - neurčené	5	5,2
Spolu	97	100,0

* klasifikácia zamestnaní je vytvorená v súlade s medzinárodnou štandardnou klasifikáciou zamestnaní ISCO-08

Zdroj: UPSVaR, vlastné spracovanie



Domový a bytový fond

Charakteristika bytového fondu vo Veľkom Rovnom je na priemernej úrovni. V čase Sčítania 2021 (SODB 2021) sa v obci nachádzalo spolu 1 352 domov, v ktorých bolo 1 687 bytov. V štruktúre domového fondu prevládali predovšetkým rodinné domy (1 308 domov; 96,8 %). V obci sa však nachádza aj 12 bytových domov, v ktorých žije cca ¼ obyvateľov obce.

Napojenie na verejný vodovod priamo v dome malo v tom čase 283 domov (20,9 %). Žiadnu vodovodnú prípojku nemalo až 129 domov (9,5 %). Väčšina domov tak využíva najmä vlastnú studňu. Nakoľko kanalizácia je vybudovaná len v južnej (najhustejšie osídlenej) časti obce, pripojenie na verejnú kanalizačnú sieť malo 721 domov (53,3 %). Viac ako 1/5 domov (22,4 %) bola dokonca úplne bez kanalizácie (tzn. ani verejná kanalizácia, septik, žumpa, ani domová čistička).

V obci sa nachádzajú najmä stredne veľké byty (s 3 obytnými miestnosťami) a menšie byty (s 2 obytnými miestnosťami). Väčšina domov v obci bola síce postavená počas socializmu, v obci však výraznejšia výstavba prebieha aj v ostatnom období (aktuálne sa buduje nový bytový dom; rodinné domy sa budujú tak postupným rozširovaním existujúcej zástavby, ako aj zahusťovaním zástavby – na záhradách rodinných domov).

Tabuľka 12: Počet domov podľa typu domu

Typ domu	Počet domov	Podiel (%)
rodinný dom	1 308	96,8
bytový dom	12	0,9
polyfunkčná budova	5	0,4
ostatné budovy na bývanie	7	0,5
neskolaudovaný rodinný dom	0	0,0
núdzový objekt, neurčený na bývanie	4	0,3
inštitucionálne alebo kolektívne zariadenia	1	0,1
ostatné	14	1,0
nezistený	1	0,1
SPOLU	1 352	100,0

Zdroj: SODB 2021

Tabuľka 13: Štruktúra domov podľa typu vodovodnej prípojky

	v dome - z verejnej siete	v dome - vlastná	mimo domu - z verejnej siete	mimo domu - vlastná	bez prípojky	nezistený	Spolu
Počet domov	283	804	9	106	129	21	1 352
Podiel (%)	20,9	59,5	0,7	7,8	9,5	1,6	100,0

Zdroj: SODB 2021



Tabuľka 14: Štruktúra domov podľa typu kanalizačného systému

	septik, žumpa	prípojka na kanalizačnú sieť	domáca čistička odpadových vôd	bez kanalizácie	nezistený	Spolu
Počet domov	721	286	36	304	5	1 352
Podiel (%)	53,3	21,2	2,7	22,5	0,4	100,0

Zdroj: SODB 2021

Tabuľka 15: Byty podľa obytných miestností

	1 obytná miestnosť	2 obytné miestnosti	3 obytné miestnosti	4 obytné miestnosti	5 a viac obytných miestností	nezistené	Spolu
Počet bytov	162	487	545	279	207	7	1 687
Podiel (%)	9,6	28,9	32,3	16,5	12,3	0,4	100,0

Zdroj: SODB 2021

Tabuľka 16: Domy podľa obdobia výstavby

	pred r. 1919	1919-1945	1946-1960	1961-1980	1981-2000	2001-2010	2011-2015	2016 a neskor	nezistené	Spolu
Počet domov	144	300	262	473	87	36	16	28	6	1 352
Podiel (%)	10,7	22,2	19,4	35,0	6,4	2,7	1,2	2,1	0,4	100,0

Zdroj: SODB 2021

Napriek tomu, že obec má viac ako 3,5 tisíc obyvateľov, doposiaľ nemá schválený územný plán (čím porušuje zákonnú povinnosť – v zmysle stavebného zákona má každá obec nad 2 000 obyvateľov povinnosť mať vypracovaný a schválený územný plán). Samospráva Veľkého Rovného však už túto skutočnosť reflektuje a aktuálne začala s obstarávaním územného plánu.

Mimoriadne dôležitým faktorom z pohľadu rozvoja obce (nielen z pohľadu rozvoja individuálnej bytovej výstavby, ale z pohľadu komplexného rozvoja – tzn. napr. aj poľnohospodárstva, budovania infraštruktúry, prípadných nájomných vzťahov k pozemkom a pod.) je jednoduchosť / resp. komplikovanosť vlastníckej štruktúry pozemkov v katastri obce. V tejto súvislosti možno konštatovať, že štruktúra vlastníckych vzťahov k pozemkom v katastri obce Veľké Rovné je mimoriadne komplikovaná (obrovský počet parciel; väčšina parciel zapísaná v registri „E“; obrovské množstvo spoluvlastníkov na jednotlivých parcelách a pod.). Riešením tohto (z pohľadu komplexného rozvoja obce) negatívneho javu je vykonanie komplexného projektu pozemkových úprav (PPÚ) v extraviláne.



Dopravná infraštruktúra

Z aspektu pripojenia obce na medzinárodné a rýchlostné cestné a železničné komunikácie je poloha Veľkého Rovného pomerne výhodná. Najdôležitejšia dopravná tepna Slovenska – diaľnica D1, sa totižto nachádza (výjazd na diaľnicu) len cca 12 km od obce, pri Bytči. Podobne je to s napojením na hlavnú železničnú tepnu Slovenska – tá prechádza taktiež neďaleko obce Veľké Rovné, pričom najbližšia železničná stanica, na ktorej zastavujú rýchlostné vlaky, sa nachádza v Žiline. Najdôležitejším dopravným uzlom v okolí Veľkého Rovného, na ktorom sa nachádzajú zastávky medzinárodnej autobusovej i železničnej prepravy, je spomínaná Žilina (ktorá zároveň predstavuje aj významný dopravný uzol v smere na Česko a čiastočne aj na Poľsko).

Samotná obec Veľké Rovné leží na ceste II. triedy č. 541, ktorá prepája obec Kotešová s Turzovkou. Na túto cestu II. triedy sa napája sieť miestnych komunikácií. Väčšina miestnych komunikácií vo Veľkom Rovnom má bezprašnú povrchovú úpravu s rôznym (avšak v niektorých častiach obce veľmi úzkym) šírkovým usporiadaním. Kvalita miestnych ciest v obci je na priemernej úrovni, niektoré úseky boli zrekonštruované, iné sú z dôvodu nižšej kvality vhodné na rekonštrukciu.

Odstavné parkovacie plochy pre osobné automobily sa v obci nachádzajú na miestach s vyššou koncentráciou automobilov – pri obecnom úrade a kostole, pri bytových domoch, pri škole a tiež pri niektorých obchodoch.

Chodníky sú v obci vybudované len v minimálnej miere. Veľmi potrebnou investíciou z hľadiska bezpečnosti chodcov je najmä vybudovanie chodníka popri hlavnej ceste v južnej časti obce – od priemyselného areálu severným smerom k obecnému úradu. Kvôli špecifickým územno-technickým pomeroch (úzke cesty, na ktoré nadväzujú súkromné pozemky) je budovanie ďalších chodníkov popri miestnych komunikáciách veľmi ťažko realizovateľné. V obci je zriadená aj pešia zóna – a to v okolí obecného úradu. Vhodnou (hoci finančne veľmi náročnou) investíciou by bolo vybudovanie cyklistického chodníka pozdĺž hlavnej cesty tak, aby bola prepojená regionálna cyklotrasa vedúca cez Kotešovú s Turzovkou.

Technická infraštruktúra

Obec má technickú infraštruktúru vybudovanú na pomerne dobrej úrovni (budovanie technickej infraštruktúry však z finančného hľadiska významne ovplyvňuje fakt, že časť obce má charakter rozptýleného osídlenia). Čiastočne je vybudovaný verejný vodovod, kanalizácia aj ČOV (najmä v južnej časti obce s kompaktným osídlením a najhustejšou zástavbou). Časť obyvateľov si teda pitnú vodu zabezpečuje z vlastných studní. Podobne, aj odvádzanie splaškových vôd sa u časti obyvateľov realizuje len do žúmp, ktoré sú následne ich majitelia povinní vyprázdňovať v súlade so zákonom o vodách.

Obec je plynofikovaná a všetky časti obce sú plne elektrifikované. Vo Veľkom Rovnom funguje verejné osvetlenie, ktorého väčšia polovica už bola z dôvodu vyššej energetickej účinnosti (a úspornosti) zrekonštruovaná a zavedené bolo LED osvetlenie. Vo Veľkom Rovnom je dostupný mobilný signál aj vysokorýchlostné internetové pripojenie (prostredníctvom optickej siete).

Tabuľka 17: Vybavenie technickou infraštruktúrou

Technická infraštruktúra	
vodovod	áno*
kanalizácia	áno*
ČOV	áno
plyn	áno
elektrina, verejné osvetlenie	áno
obecný rozhlas	áno
mobilný operátor	áno
internet	áno

* čiastočne

Zdroj: Obecný úrad



Zdravotnícka a sociálna infraštruktúra, služby

Obyvatelia Veľkého Rovného musia za základnou zdravotnou starostlivosťou čiastočne dochádzať. V obci sa totižto nachádza zrekonštruované zdravotné stredisko, v ktorých sú pre obyvateľov obce Veľké Rovné dostupné niektoré ambulancie základnej zdravotnej starostlivosti (ambulancia praktického lekára pre dospelých a ambulancia zubného lekára). Ďalšie ambulancie základnej zdravotnej starostlivosti (tie, pre ktoré sa zriaďujú zdravotné obvody), sú dostupné v Bytči (ambulancia praktického lekára pre deti a dorast a gynekologická ambulancia). Ďalšie špecializované zdravotné ambulancie sa nachádzajú v okolitých mestách (najmä v Žiline).

Najbližšia stanica Hasičského a záchranného zboru (profesionálnych hasičov) sídli v Bytči, rovnako tak najbližšia stanica rýchlej zdravotníckej pomoci. Vo Veľkom Rovnom je zriadený Dobrovoľný hasičský zbor obce (DHZ-O) a funguje tu aj občianske združenie dobrovoľných hasičov, ktoré má na svoju činnosť k dispozícii zrekonštruovanú hasičskú zbrojnicu.

V obci je pomerne dobrá dostupnosť základných služieb – k dispozícii sú viaceré predajne rozličného tovaru, pohostinské a reštauračné služby, pošta, bankomat, čerpacia stanica, ako aj rôzne ďalšie predajne.

Tabuľka 18: Základné parametre zdravotníckej a sociálnej infraštruktúry (2023)

Praktický lekár pre dospelých	áno	Zariadenie sociálnych služieb	nie
Praktický lekár pre deti a dorast	nie	Pošta	áno
Stomatologická ambulancia	áno	Predajňa zmiešaného tovaru	áno
Gynekologická ambulancia	nie	Bankomat	áno
Lekáreň	áno	Stanica Hasičského a záchr. zboru	nie
Záchranná zdravotná služba	nie	Dobrovoľný hasičský zbor obce	áno

Zdroj: Obecný úrad

Obec Veľké Rovné v zmysle zákona o sociálnych službách zabezpečuje svojim obyvateľom nasledovné sociálne služby a sociálnu pomoc:

- **základné sociálne poradenstvo:** v prípade potreby poskytovanie potrebných informácií jednotlivcom;
- **posudková činnosť na účely odkázanosti na sociálnu službu:** povinná činnosť, ktorú obec v prípade potreby zabezpečuje na základe zákona o sociálnych službách;
- **opatrovateľská služba:** sociálna služba poskytovaná obcou terénnou formou na neurčitý čas fyzickej osobe, ktorá je odkázaná na pomoc inej fyzickej osoby a jej stupeň odkázanosti je najmenej II podľa prílohy č. 3 zákona o sociálnych službách a tiež fyzickej osobe, ktorá je odkázaná na pomoc pri úkonoch sebaobsluhy, úkonoch starostlivosti o svoju domácnosť a základných sociálnych aktivitách podľa prílohy č. 4 tohto zákona. Ide teda najmä o pomoc osobám, ktoré majú zníženú sebestačnosť z dôvodu veku, chronického ochorenia alebo zdravotného postihnutia a sú odkázaní na pomoc inej osoby pri úkonoch sebaobsluhy (osobná hygiena, stravovanie, pomoc pri vyzliekaní a obliekaní, pomoc pri chôdzi), úkonoch starostlivosti o svoju domácnosť (nákup, príprava jedla, upratovanie, pranie, žehlenie) a pri základných sociálnych aktivitách (sprievod na lekárske vyšetrenie, vybavenie úradných záležitostí). Obec Veľké Rovné túto službu poskytuje terénnou formou, v čase spracovania tohto KPSS ju poskytuje 5 osobám prostredníctvom 3 opatrovateľiek. Poskytovanie opatrovateľskej služby sa však realizuje len počas dňa, vhodné by bolo rozšíriť takéto poskytovanie v rámci 24 hodinovej starostlivosti.



V obci nepôsobia žiadni iní verejní ani neverejní poskytovatelia sociálnych služieb. Obyvatelia Veľkého Rovného však v prípade potreby môžu využiť pomoc viacerých neverejných (ako aj verejných) poskytovateľov, ktorí poskytujú sociálne služby rôznou formou (terénnou, ambulatnou, príp. inou) či už na území celého Žilinského kraja alebo v regióne okresu Bytča, príp. iného okresu v rámci Slovenska. Okrem vyššie uvedených služieb, zabezpečovaných na základe zákona o sociálnych službách, zabezpečuje obec Veľké Rovné pre svojich obyvateľov na úseku sociálnych vecí a v záujme podpory komunitného rozvoja aj iné služby, podporu, pomoc a aktivity (na základe iných zákonov alebo všeobecne záväzných nariadení obce):

- **príspevok pri narodení dieťaťa:** obec poskytuje príspevok vo výške 100 €/dieťa, v roku 2022 poskytla 45 takýchto príspevkov;
- **príspevok pri nástupe dieťaťa do ZŠ:** obec poskytuje príspevok vo výške 50 €/dieťa, v roku 2022 poskytla 47 takýchto príspevkov;
- **dotácia na stravu a školské potreby pre deti zo sociálne odkázaných rodín:** obec na zmiernenie sociálneho vylúčenia a na podporu vzdelávania detí zo sociálne slabších rodín dotuje takéto rodiny finančnými prostriedkami, v školskom roku 2022/2023 poskytla 3 takéto príspevky;
- **donáška obedov seniorom a ŤZP osobám:** pomoc osobám, ktoré si nevedia zabezpečiť obed vlastnou cestou; Ide o službu spojenú s prípravou, výdajom a rozvozom stravy do domácností, ktorú obec na požiadanie zabezpečuje imobilným osobám alebo osobám so zníženou schopnosťou pohybu; v roku 2023 poskytuje obec donášku obedov 8 osobám;
- **donáška liekov seniorom a ŤZP osobám:** pomoc osobám, ktoré majú problém zabezpečiť si potrebné lieky vlastnou cestou; Ide o službu, ktorú obec na požiadanie zabezpečuje najmä imobilným osobám alebo osobám so zníženou schopnosťou pohybu; v roku 2023 poskytuje obec donášku liekov rovnako 8 osobám;
- **poskytovanie služby prepravy k lekárovi seniorom a ŤZP osobám:** obec vlastným automobilom bezplatne poskytuje službu prepravy takýchto osôb, bývajúcich v odľahlých častiach obce (v osadách), do centra obce (najmä k lekárovi);
- **prevádzkovanie klubu dôchodcov:** obec poskytuje podporu v rôznej forme pre miestny klub dôchodcov (poskytovanie priestorov, finančná a materiálna podpora a pod.);
- **jednorazová dávka a nevyhnutná okamžitá pomoc občanovi v hmotnej núdzi:** okamžitá pomoc občanom v krízových situáciách (napr. pri živelnej pohrome a pod.); v roku 2022 obec poskytla 3 takéto dávky v celkovej sume 500 €;
- **menšie obecné služby:** služba poskytovaná v spolupráci s Úradom práce, sociálnych vecí a rodiny, cieľom ktorej je udržiavať u miestnych dlhodobo nezamestnaných obyvateľov pracovné návyky; v obci túto službu mesačne využíva priemerne cca 8 dlhodobo nezamestnaných osôb;
- **iné opatrenia aktívnej politiky trhu práce** (napr. podľa § 50 zákona č. 5/2004 Z. z. o službách zamestnanosti): služby poskytované v spolupráci s Úradom práce, sociálnych vecí a rodiny, cieľom ktorých je udržiavať, resp. rozvíjať u nezamestnaných obyvateľov pracovné návyky.

Okrem poskytovania všetkých vyššie uvedených služieb (či už sociálnych služieb, zabezpečovaných na základe zákona o sociálnych službách alebo služieb poskytovaných na základe iných zákonov alebo VZN obce, príp. služieb poskytovaných prostredníctvom mimovládnych organizácií), predstavujú veľmi významnú súčasť komunitného rozvoja a začleňovania jedincov do spoločnosti aj rôzne organizácie. Dôležitou súčasťou každodenného života obyvateľov, obzvlášť obyvateľov v riziku sociálneho vylúčenia, sú totižto rôzne sociálne aktivity (ako napr. záujmová činnosť, komunitná činnosť, dobrovoľnícka činnosť, kultúrne, spoločenské a športové akcie a pod.). Týmito sociálnymi aktivitami možno veľmi účinne predchádzať rôznym formám asocálneho správania, ktoré sú častokrát vyvolané napr. veľkým množstvom voľného času, nudou, absenciou povinností, absenciou pocitu spolupatričnosti, pocitom nedocenenia, chudobou, sklonsmi k užívaniu návykových látok a pod.



Z tohto hľadiska je veľmi pozitívnym momentom skutočnosť, že vo Veľkom Rovnom vyvíjajú sociálne aktivity a spoločenskú činnosť viaceré subjekty a organizácie (samozrejme – s ohľadom na aktuálne protipandemické opatrenia z dôvodu pandémie COVID-19) – okrem samotnej obce, ktorá počas roka organizuje viaceré kultúrno-spoločenské podujatia, je to napr. Základná organizácia Slovenského zväzu zdravotne postihnutých, Miestny spolok Slovenského Červeného kríža, folklórny súbor Rovňan, Slovenský zväz záhradkárov Veľké Rovné, Miestna organizácia Matice slovenskej, ale aj Telovýchovná jednota ŠTART Veľké Rovné, Poľovnícke združenie Kýčera, Mototím Veľké Rovné, DHZ Veľké Rovné, príp. iní.

Školstvo, kultúrno-spoločenský život a šport

Vo Veľkom Rovnom sa nachádza plne organizovaná Základná škola s materskou školou Slovenského učeného tovaríšťa, ktorej zriaďovateľom je obec. Tá sídli na adrese Veľké Rovné 302. Jej organizačnou súčasťou je materská škola, ktorá poskytuje celodennú výchovu a vzdelávanie. V šk. roku 2022/2023 ju navštevuje 102 detí.

Základnú školu v šk. roku 2022/2023 navštevuje 265 žiakov. Popri základnej škole funguje aj školská jedáleň. Zároveň sú popri ZŠ s MŠ zriadené aj dve ďalšie školské zariadenia – školský klub detí a centrum voľného času, v ktorých majú žiaci školy možnosť absolvovať v popoludňajších hodinách rôzne výchovno-vzdelávacie aktivity. Okrem toho sa v obci nachádza aj elokované pracovisko pri súkromnej základnej umeleckej škole (ZUŠ), ktorej zriaďovateľom je spoločnosť Halač, s.r.o. Na výučbu žiakov má obec k dispozícii aj telocvičňu, ktorá je však v horšom stavebno-technickom stave a ktorú by bolo vhodné buď zrekonštruovať alebo postaviť úplne novú budovu.

Kultúrny život v obci je primeraný veľkosti obce – počas roka sa tu koná viacero rôznych kultúrno-spoločenských podujatí (samozrejme, s prihliadnutím na aktuálne protipandemické opatrenia v súvislosti s pandemiou COVID-19). Z hľadiska infraštruktúry kultúrnych zariadení má obec vybudovaný tzv. Obecný dom, ktorý je multifunkčnou budovou – okrem spoločenskej sály v ňom zároveň sídli aj obecný úrad a pošta. Obecný dom (jeho „kultúrna“ časť) slúži na organizáciu rôznych kultúrno-spoločenských podujatí (svadby, zábavy, prezentačné a predajné akcie, rôzne posedenia a pod.). Súčasťou tejto „kultúrnej“ časti je spoločenská sála, vestibul so šatňou, kuchynka a sociálne zariadenia. Celú budovu Obecného domu je potrebné zrekonštruovať. Ďalší kultúrny dom sa nachádza v časti Ivor – aj ten je potrebné čiastočne zrekonštruovať. V obci je zriadená aj obecná knižnica.

Z hľadiska fungovania rôznych kultúrno-spoločenských telies možno konštatovať, že v obci má folklór dlhú tradíciu – už viac ako 60 rokov tu pôsobí folklórny súbor FS Rovňan. Ide o folklórny súbor dospelých, pričom v obci pôsobí taktiež detský folklórny súbor – FS Rovňanček.

Pre potreby športového vyžitia obyvateľov je v obci prístupných viacero športovísk a športovo-rekreačných zariadení. V južnej časti obce je vybudovaný futbalový areál, v ktorom pôsobí futbalový klub TJ ŠTART Veľké Rovné. V rámci neho pôsobí viacero futbalových družstiev (dospelí, U19 – starší dorast, U15 – starší žiaci, U11 – prípravka). Okrem toho sú v obci pre potreby širokej verejnosti vybudované až 3 multifunkčné ihriská a tiež detské ihriská. Podmienky sú vytvorené aj motoristický šport – v obci sa nachádza motokrosová trať.

Tabuľka 19: Infraštruktúra kultúry a športu

Kultúrny dom	áno	Telocvičňa	áno
Kino	nie	Športové ihrisko prírodné	áno
Obecná knižnica	áno	Športové ihrisko umelé	áno
Ochotnícky divadelný súbor	nie	Detské ihrisko	áno
Folklórny súbor	áno	Športový klub	áno

Zdroj: Obecný úrad



Obrázok 1: Budova Obecného domu



Zdroj: www.velkerovne.sk

Podobne ako je tomu v iných obciach, aj vo Veľkom Rovnom má významné postavenie v živote obce cirkev, ktorá mala odjakživa významný vplyv na náboženské, kultúrne a spoločenské dianie. V obci sa nachádza rímskokatolícky farský kostol sv. Michala Archanjela, ktorý je zároveň národnou kultúrnou pamiatkou (NKP). Kostol bol postavený v rokoch 1753-1755, prevláda v ňom barokový sloh. Neďaleko kostola sa nachádza aj pohrebisko, na ktorom je pre potreby vykonávania smútočných obradov vybudovaný aj Dom smútku.

Administratívno-správne služby

Na kvalitu života obyvateľov obce vplýva aj dostupnosť administratívno-správnych služieb subjektov verejnej správy. Možno konštatovať, že čím viac služieb je v obci dostupných, tým väčší je komfort obyvateľstva. Dostupnosť (blízkosť; nízka náročnosť na dochádzku za danými službami, či už z hľadiska vzdialenosti alebo času) administratívno-správnych služieb patrí medzi dôležité faktory ovplyvňujúce migračný pohyb obyvateľstva v obci.

Tabuľka 20: Spádovosť obce k vybraným poskytovateľom administratívno-správnych služieb

Inštitúcia	Miesto poskytovania služieb
Matričný úrad	Veľké Rovné
Pracovisko Finančnej správy	Bytča
Pracovisko Obvodného oddelenia policajného zboru	Bytča
Okresný súd	Žilina
Okresný úrad	Bytča
Pobočka Úradu práce, sociálnych vecí a rodiny	Bytča

Zdroj: vlastné spracovanie

Bezpečnosť v obci

V intraviláne obce je zavedený monitorovací kamerový systém, ktorého súčasťou je aktuálne 12 kamier. Tie monitorujú najmä budovy v majetku obce (a im príslušné priestory). Z hľadiska prevencie kriminality, prípadného protispoločenského správania a v záujme spoľahlivejšieho zisťovania príp. porušení zákona by bolo vhodné existujúci kamerový systém v obci rozšíriť a osadiť ďalšie kamery na



monitoring verejných priestranstiev, príp. aj potenciálne problémových úsekov z hľadiska cestnej premávky (napr. prechody pre chodcov a pod.).

Hospodárske pomery

Polohová atraktivita územia

V Slovenskej republike sa v plnej miere uplatňuje západo-východný gradient rozvoja, ktorý je odzrkadlením západo-východného gradientu rozvoja v Európe (v súvislosti s ekonomickou výkonnosťou krajín sa v Európe spomína taktiež severo-južný gradient rozvoja). Na Slovensku sa daná skutočnosť prejavuje tým spôsobom, že najvyspelejšie regióny sa nachádzajú v jeho západnej a najzaostalejšie v jeho východnej časti, pričom úroveň rozvoja smerom od západu na východ postupne klesá² (najmä čo sa týka ukazovateľov ako tvorba HDP, miera nezamestnanosti, ekonomická aktivita obyvateľstva, príjmy obyvateľstva, tvorba nových pracovných miest, ale aj infraštruktúrne vybavenie regiónov, kvalita domového a bytového fondu a pod). Makropolohová atraktivita obce Veľké Rovné, ležiacej na západnom Slovensku v blízkosti mesta Žilina a hlavného slovenského dopravného koridoru (diaľnica, železnica), je teda z aspektu jej potenciálu pre pritiaženie investícií do priemyselnej výroby, resp. do prevádzok s vyšším počtom zamestnancov (napr. rôzne centrálné logistické veľkosklady a pod.) relatívne dobrá.

Podobne ako má obec z makropolohového hľadiska výhodnú polohu v rozvinutom regióne Horného Považia, aj z mezopolohového hľadiska je jej lokalizácia pomerne výhodná. Poloha obce vo vzťahu k regionálnym ekonomickým centrom a vo vzťahu k dopravnej infraštruktúre nadregionálneho významu (prítomnosť ktorej významne zvyšuje lokalizačný potenciál územia pre rôzne investície) je totižto priaznivá. Najvýraznejším ekonomickým centrom v regióne je krajské mesto Žilina s viac ako 80 000 obyvateľmi, ktoré predstavuje rozvinutý priemyselný uzol s dominanciou automobilového priemyslu. Vzdialenosť Žiliny od obce Veľké Rovné je cca 25-30 km (v závislosti od zvolenej trasy; v každom prípade však do 30 minút jazdy autom).

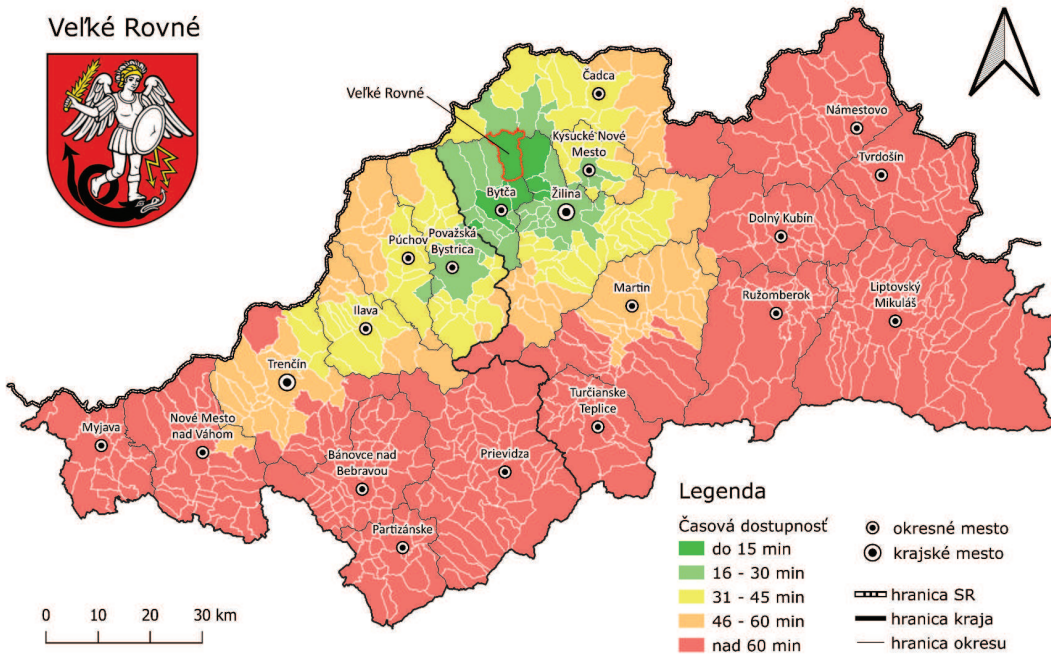
Časová dostupnosť výraznejších ekonomických centier je teda z Veľkého Rovného veľmi dobrá. Ako vidieť z nasledujúcej mapy, najvýznamnejšie ekonomické centrum v okolí Veľkého Rovného, ktorým je mesto Žilina, je dostupné do 30 minút³ (okrem Žiliny ešte aj Bytča, Považská Bystrica a Kysucké Nové Mesto). Navyše, do jednej hodiny (ktorá spravidla tvorí rádius dennej dochádzky do zamestnania) sú dostupné aj ďalšie ekonomické centrá – Púchov, Ilava, Čadca a dokonca aj Martin a Trenčín.

² Presnejšie, v súvislosti s úrovňou rozvoja jednotlivých slovenských regiónov sa v odbornej literatúre spomína rozdelenie Slovenska na bohatý (severo) západ a chudobný (juho) východ, pričom región Horného Považia patrí práve do tej bohatšej časti.

³ Vo všeobecnosti – poloha obce blízko ekonomického centra vytvára spravidla priaznivé predpoklady pre rozvoj obce – či už je to z hľadiska dostupnosti zamestnania pre miestnych obyvateľov, dostupnosti služieb vyššieho rádu, atraktivity obce pre výstavbu rodinných a bytových domov a pod.



Mapa 6: Časová dostupnosť obcí a miest z Veľkého Rovného



Spracované pomocou opensource programu QGIS Geographic Information System (qgis.org), 2023



Zdroj: vlastné spracovanie



Samozrejme, v rámci polohovej atraktivity obce zohrávajú významnú úlohu aj miestne lokalizačné predpoklady, ako sú napr. miestna dopravná a energetická infraštruktúra, dostupnosť vhodných plôch a pozemkov, dostupnosť voľnej pracovnej sily a pod. Vzhľadom na všetky uvedené skutočnosti je namieste domnievať sa, že aj samotná obec Veľké Rovné môže mať určitý potenciál pre prilákanie rôznych významnejších investícií (napr. do priemyselnej výroby, logistiky a pod.) s vyšším počtom nových pracovných miest. Ako už bolo spomenuté, v blízkosti obce sa nachádzajú viaceré väčšie aj menšie centrá zamestnanosti, ktoré zabezpečujú pracovné príležitosti pre široké okolie a ktoré majú zároveň potenciál tvorby ďalších nových pracovných miest. Obyvateľstvo obce teda môže svoju zamestnanosť riešiť aj formou dennej dochádzky do zamestnania do okolitých miest.

Organizačná štruktúra ekonomiky, zamestnanosť a mzdy

Z hľadiska právnej formy prevládajú v obci (prirodzene) živnostníci. K 31.12.2022 bolo vo Veľkom Rovnom v registri štatistických jednotiek vedených celkom 345 právnych subjektov. Z tohto počtu bolo až 97 % podnikateľských subjektov. Spomedzi všetkých právnych subjektov bolo 20 % právnických osôb (68 subjektov) a 80 % (277 subjektov) súkromne podnikajúcich fyzických osôb nezapísaných v obchodnom registri vrátane fyzických osôb podnikajúcich na základe iného ako živnostenského oprávnenia (slobodné povolania, samostatne hospodáriaci roľníci). V štruktúre právnických osôb mali prevahu právnické osoby ziskové (59) nad neziskovými (9). V kategórii fyzických osôb – podnikateľov dominujú, prirodzene, živnostníci, ktorí v roku 2022 tvorili 97 % podiel (268 z 277 subjektov).

Tabuľka 21: Subjekty podľa právnej formy v obci Veľké Rovné

k 31.12.	Subjekty spolu	v tom: Právnické osoby			v tom: Fyzické osoby-podnikatelia	
		spolu	ziskové ¹	neziskové	spolu	živnostníci
2013	369	61	38	23	308	294
2014	383	63	40	23	320	305
2015	350	48	44	4	302	294
2016	347	53	49	4	294	288
2027	357	55	49	6	302	295
2018	333	59	51	8	274	265
2019	356	64	56	8	292	285
2020	329	67	60	7	262	251
2021	337	69	60	9	268	259
2022	345	68	59	9	277	268

¹ Právnické osoby, vykonávajúce sústavnú činnosť za účelom dosiahnutia zisku, podnikajúce podľa obchodného zákonníka, príspevkové organizácie vytvárajúce zisk, spoločenstvá vlastníkov pozemkov

Zdroj: Štatistický úrad SR databáza DATAcube, vlastné spracovanie

Vo všeobecnosti si zdroj obživy môžu obyvatelia okrem zamestnania a rôznych iných činností (napr. investovanie) zabezpečiť aj prostredníctvom podnikania (kam patria aj živnostníci). Podnikateľské prostredie je závislé od živnostníkov a podnikov, pričom tieto subjekty sú hlavným zdrojom ekonomickej výkonnosti a tvorby nových pracovných miest. Podľa právnej formy v štruktúre podnikateľských subjektov v obci dominujú (prirodzene) živnostníci, ktorí tvoria približne 80 % podiel spomedzi všetkých podnikateľských právnych subjektov. Živnostníci sú fyzické osoby podnikajúce podľa zákona č. 455/1991 Zb. o živnostenskom podnikaní v znení neskorších predpisov na základe živnostenského listu alebo koncesie. Vhodným ukazovateľom, vyjadrujúcim ochotu obyvateľov k samozamestnávaniu, je miera podnikateľskej aktivity, vyjadrená počtom živnostníkov na 1 000 obyvateľov.

Ochota obyvateľov Veľkého Rovného k samozamestnávaniu (ochota podnikáť prostredníctvom živnosti) je na nadpriemernej úrovni. Vo Veľkom Rovnom bola v roku 2022 zaznamenaná miera podnikateľskej aktivity na úrovni 74 živnostníkov na 1 000 obyvateľov. Pre porovnanie, počet

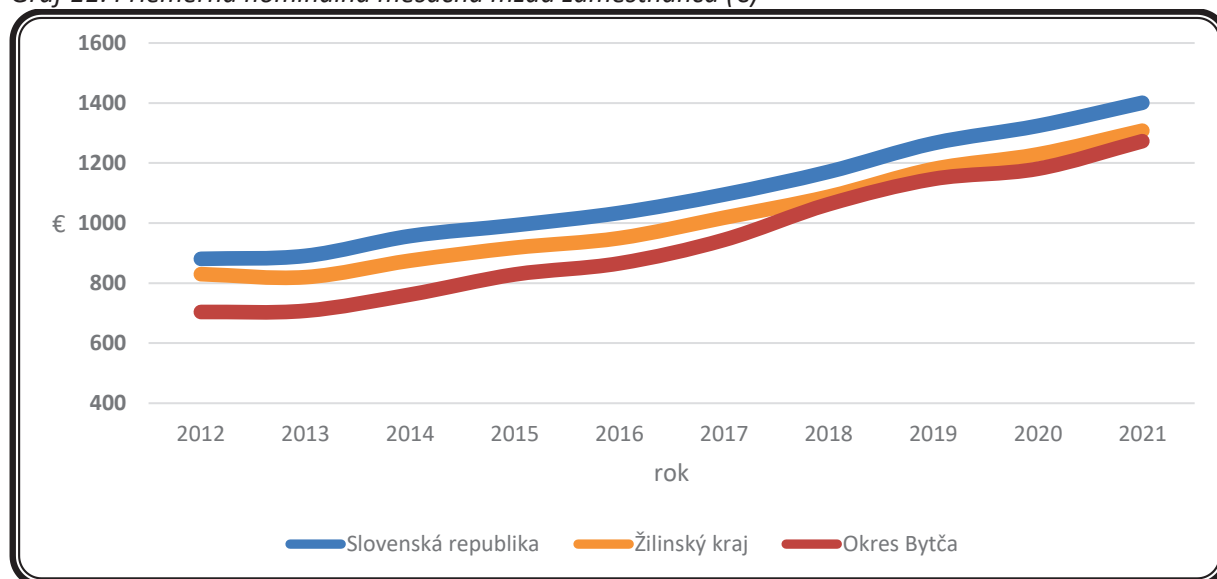


živnostníkov na 1 000 obyvateľov sa v Slovenskej republike pohybuje na úrovni 64, v Košickom kraji 44 (najmenej medzi kraji) a v Žilinskom kraji 81 (najviac medzi kraji). V rámci okresov Slovenska sa hodnota tohto ukazovateľa pohybuje v rozmedzí od 35 živnostníkov na 1 000 obyvateľov v okresoch Košice-okolie a Rimavská Sobota (najmenej medzi okresmi) po 138 živnostníkov na 1 000 obyvateľov v Námestove (najviac medzi okresmi).

Časť obyvateľov Veľkého Rovného, ktorá je zamestnaná na pracovný pomer, pracuje priamo v obci (či už v priemyselnom areáli, v rámci verejnej správy, v obchodných prevádzkach a inde). Ostatní obyvatelia za prácou dochádzajú – najmä do Žiliny a okolitých miest.

Priemerná mzda v okrese Bytča je pomerne dobrá – v roku 2022 bola len o cca 130 € nižšia ako priemerná mzda v národnom hospodárstve. Zároveň je priaznivý aj trend – okres Bytča sa z hľadiska výšky priemernej mzdy postupne približuje k priemeru SR (v roku 2012 bola v okrese Bytča táto mzda nižšia až o cca 180 €).

Graf 11: Priemerná nominálna mesačná mzda zamestnanca (€)



- za podniky a organizácie s 20 a viac zamestnancami

Zdroj: Štatistický úrad SR databáza DATAcube, vlastné spracovanie

Polnohospodárstvo a priemysel

V štruktúre poľnohospodárskej pôdy v katastri obce prevládajú trvalé trávne porasty (922,2 ha) nad ornou pôdou (107,3 ha). V poľnohospodárskej výrobe má teda vzhľadom k rozsiahlejším plochám TTP pomerne priaznivé podmienky najmä živočíšna poľnohospodárska výroba⁴. Najväčšiu plochu katastra však zaberajú lesné pozemky (až 67 %).

Z hľadiska priemyselnej výroby sa priamo vo Veľkom Rovnom nachádzajú viaceré priemyselné prevádzky. Z dôvodu významných plôch lesov v katastri Veľkého Rovného (ako aj v okolitých obciach) sú tieto prevádzky (prirodzene) naviazané najmä na spracovanie drevnej hmoty a rôznu drevovýrobu (napr. píla, výroba palivového dreva alebo výroba nábytku). Okrem toho je v obci dostupné napr. aj kachliarstvo – výroba kachľových pecí alebo kovovýroba.

⁴ Toto konštatovanie sa však týka len dostupnej plochy na poľnohospodársku výrobu, neberieme tu do úvahy ďalšie dôležité faktory, ako sú napr. klimatické, orografické alebo pôdne pomery, prípadné nájomné vzťahy a pod.



Tabuľka 22: Štruktúra pôdneho fondu (k 31.12.2022; v ha)

Poľnohospodárska pôda						
orná pôda	chmeľnice	vinice	záhrady	ovocné sady	TTP	spolu
107,3	0,0	0,0	95,2	22,3	922,2	1 146,9
Nepoľnohospodárska pôda						
lesné pozemky	vodné plochy	zastavané plochy a nádvorcia	ostatné plochy		Spolu	
2 695,6	33,7	137,3	46,9		2 913,5	
Celková výmera územia						4 060,4

Zdroj: Štatistický úrad SR databáza DATAcube, vlastné spracovanie

Cestovný ruch

Cestovný ruch predstavuje interdisciplinárne odvetvie hospodárstva, na realizácii ktorého sa podieľa mnoho ďalších oblastí, ako sú napr. poľnohospodárstvo (v ostatnom období najmä ekologické poľnohospodárstvo a agroturistika), priemysel, stavebníctvo, služby a pod. Lokalizačné predpoklady cestovného ruchu vyjadrujú príťažlivosť územia pre účastníkov cestovného ruchu, vytvárajú motiváciu pre návštevu danej lokality. Obec Veľké Rovné leží síce ďaleko od najvýznamnejších turistických regiónov v rámci Slovenska (kam možno zaradiť najmä Vysoké Tatry, Nízke Tatry, Liptov, Oravu, Spiš, Pieniny, Slovenský raj, príp. aj iné), zároveň má však pomerne dobrú polohu v rámci Horného Považia a CHKO Kysuce (v zmysle – turista, ktorý by chcel navštíviť CHKO Kysuce, ako aj ďalšie prírodné a kultúrno-historické pamiatky v okolitom regióne, si za miesto svojho ubytovania kľudne môže zvoliť aj obec Veľké Rovné).

Okrem CHKO Kysuce a rôznych prírodných zaujímavostí (Strečno, Súľovské skaly, Korňa a mnoho ďalších) sa v relatívnej blízkosti obce nachádzajú aj viaceré kultúrnohistorické a umelecko-historické pamiatky (napr. Budatínsky hrad a centrum mesta Žilina, hrad Strečno a ďalšie). Umelo vytvorené lokalizačné predpoklady CR (spoločenské aj kultúrno-historické) sú teda na dobrej úrovni.

Medzi lokalizačné predpoklady CR patria aj kultúrno-spoločenské a športové podujatia, ktoré taktiež prispievajú k atraktivite okolitého regiónu a významne zvyšujú jeho návštevnosť. Počas roka sa ich vo Veľkom Rovnom a v blízkom okolí koná viacero (napr. rôzne jarmoky a slávnosti v okolitých obciach a mestách a pod.). Lokalizačné predpoklady cestovného ruchu (prírodné aj umelo vytvorené) v okolitom regióne sú teda na pomerne dobrej úrovni.

Lokalizačné predpoklady rozvoja CR priamo v katastri obce Veľké Rovné sú taktiež na pomerne dobrej úrovni. V obci existuje ponuka ubytovacích a stravovacích služieb pre turistov, pričom relatívne široká je aj ponuka možností trávenia voľného času. Turista v obci môže v jej centre navštíviť múzeum drotárie alebo NKP – Kostol sv. Michala Archanjela, môže si pozrieť expozíciu majstra rezbára, zašportovať si na multifunkčnom ihrisku a na bicykli, navštíviť vybudovanú vyhladkovú vežu na vrchu Zarúbaná Kýčera alebo realizovať rôzne turistické výlety po okolitých turistických trasách v prírode. V nadväznosti na všetky vyššie uvedené skutočnosti možno skonštatovať, že cestovný ruch v obci Veľké Rovné má určitý potenciál ďalšieho rozvoja a môže sa v blízkej budúcnosti stať odvetvím, ktoré by pre vyšší počet obyvateľov obce zabezpečovalo príjmy.



Obrázok 2: Múzeum drotárie



Zdroj: www.velkerovne.sk

Finančné hospodárenie

Finančné hospodárenie obce sa realizuje prostredníctvom rozpočtu obce, zostavovaného podľa dikcie § 9 zákona č. 369/1990 Zb. o obecnom zriadení na obdobie jedného kalendárneho roka. Pravidlá rozpočtového hospodárenia obce upravuje zákon č. 583/2004 Z. z. o rozpočtových pravidlách územnej samosprávy a o zmene a doplnení niektorých zákonov. V § 5 uvedeného zákona sú príjmy obce definované nasledovne:

- a) výnosy miestnych daní a poplatkov podľa osobitného predpisu
- b) nedaňové príjmy z vlastníctva a z prevodu vlastníctva majetku obce a z činnosti obce a jej rozpočtových organizácií podľa tohto alebo osobitného zákona,
- c) úroky a iné príjmy z finančných prostriedkov obce,
- d) sankcie za porušenie finančnej disciplíny uložené obcou,
- e) dary a výnosy dobrovoľných zbierok v prospech obce,
- f) podiely na daniach v správe štátu podľa osobitného predpisu,
- g) dotácie zo štátneho rozpočtu na úhradu nákladov preneseného výkonu štátnej správy v súlade so zákonom o štátnom rozpočte na príslušný rozpočtový rok a dotácie zo štátnych fondov,
- h) ďalšie dotácie zo štátneho rozpočtu v súlade so zákonom o štátnom rozpočte na príslušný rozpočtový rok,
- i) účelové dotácie z rozpočtu VÚC alebo z rozpočtu inej obce na realizáciu zmlúv podľa osobitných predpisov,
- j) prostriedky z EÚ a iné prostriedky zo zahraničia poskytnuté na tento účel,
- k) iné príjmy ustanovené osobitnými predpismi.

Obec môže na plnenie svojich úloh použiť aj prostriedky mimorozpočtových peňažných fondov, prostriedky získané z rozdielu medzi výnosmi a nákladmi z podnikateľskej činnosti po zdanení, návratné zdroje financovania a združené prostriedky.

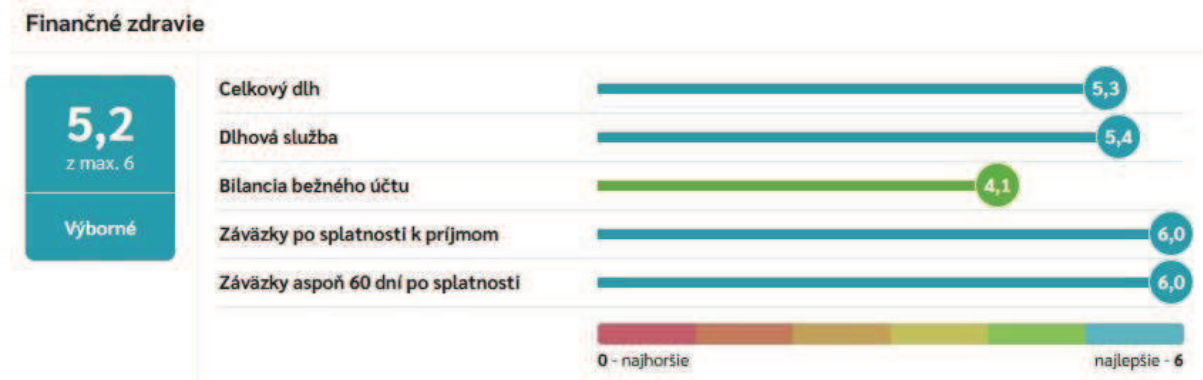
V súlade s § 9 zákona č. 583/2004 Z. z. o rozpočtových pravidlách územnej samosprávy zostavuje viacročný rozpočet. Tento viacročný rozpočet predstavuje ekonomický nástroj finančnej politiky obce,



v ktorom sú v rámci jej pôsobnosti vyjadrené zámery rozvoja územia a potrieb obyvateľov vrátane programov obce najmenej na tri rozpočtové roky.

Ako ukazuje nasledujúci obrázok, obec Veľké Rovné má vynikajúce finančné zdravie. Ide o hodnotenie spoločnosti INEKO, ktorá na základe rôznych kritérií vypočítava finančné zdravie jednotlivých slovenských samospráv. Obec Veľké Rovné získala 5,2 bodu zo 6 možných. Finančné zdravie samosprávy je za obdobie kalendárneho roku 2021 (novšie dáta zatiaľ k dispozícii nie sú).

Obrázok 3: Finančné zdravie obce Veľké Rovné



Zdroj: hospodarenieobci.sk

Prehľad majetku a zdrojov

Hodnota dlhodobého majetku obce Veľké Rovné k 31.12.2022 bola 4 860 219,53 €. V dlhodobom majetku je teda viazaných 93 % zdrojov obce. Jeho výrazne dominantnú zložku (4 144 344,42 €) tvorí dlhodobý hmotný majetok v podobe pozemkov a najmä stavieb, pomerne významné zdroje má obec aj v dlhodobom finančnom majetku (715 875,11 € - v realizovateľných cenných papieroch a podieloch). Obežný majetok k 31.12.2022 predstavoval 362 603,40 €.

Na konci roku 2022 obec evidovala pohľadávky v celkovej výške 24 011,57 €, pričom celú sumu predstavovali pohľadávky krátkodobé. Celkové záväzky obce k uvedenému dátumu boli vo výške 325 016,44 €. Krátkodobé záväzky (voči dodávateľom, zamestnancom, poisťovniam, daňovému úradu a pod.) boli k 31.12.2022 vo výške 62 743,53 €, dlhodobé záväzky vo výške 1 418,80 € (spolu 64 162,33 €).

Tabuľka 23: Bilancia aktív a pasív k 31.12.2021 (eur; netto)

AKTÍVA	5 226 238,63
Neobežný majetok spolu	4 860 219,53
Dlhodobý nehmot. majetok	0,00
Dlhodobý hmotný majetok	4 144 344,42
Dlhodobý finančný majetok	715 875,11
Obežný majetok spolu	362 603,40
Zásoby	19,11
Zúčtovanie medzi subj. VS	11 822,32
Pohľadávky	24 011,57
Finančné účty	326 750,40
Časové rozlíšenie	3 415,70
PASÍVA	5 226 238,63
Vlastné imanie	3 207 397,23
Výsledok hospodárenia	3 207 397,23
-minulé roky	3 004 704,44
-účtovné obdobie	202 692,79



Závazky súčet	325 016,44
Rezervy	3 000,00
Zúčtovanie medzi subjektmi VS	26 854,11
Závazky	64 162,33
Bankové úvery a ostatné	231 000,00
Časové rozlíšenie	1 693 824,96

Zdroj: Súvaha k 31.12.2021

Príjmy a výdavky obce

Celkové príjmy obce v roku 2022 boli vo výške 2 140 183,81 €. Dominantnú zložku tejto sumy predstavovali daňové výnosy samosprávy vo výške 1 583 393,40 €, výnosy z poplatkov mala obec v roku 2022 vo výške 153 519,25 € (spolu 1 736 912,65 €). Nemalé zdroje predstavovali aj ostatné výnosy z prevádzkovej činnosti (209 382,35 €).

Celkové výdavky obce v roku 2022 boli vo výške 1 937 491,02 €. Osobné náklady (mzdy a odvody zamestnancov) boli vo výške 675 792,96 €, prevádzkové výdavky obce za spotrebované nákupy a služby boli vo výške 461 770,56 € (nákupy 228 055,74 €, služby 233 714,82 €). Tieto výdavky predstavujú finančné zdroje na bežný chod samosprávy, sú spotrebovávané spravidla bez toho, aby prinášali priamy efekt pre rozvoj obce. V roku 2022 dosiahla obec Veľké Rovné kladný hospodársky výsledok vo výške 202 692,79 € po zdanení.

Tabuľka 24: Náklady a výnosy v roku 2022

Náklady	eur
Spotrebované nákupy	228 055,74
Služby	233 714,82
Osobné náklady	675 792,96
Dane a poplatky	14 818,59
Ostatné náklady na prevádzkovú činnosť	33 558,13
Odpisy, rezervy a opravné položky z prevádzkovej činnosti a finančnej činnosti a zúčtovanie časového rozlíšenia	176 442,51
Finančné náklady	10 023,26
Náklady na transfery a náklady z odvodu príjmov	565 085,01
Spolu	1 937 491,02
Výnosy	eur
Tržby za vlastné výkony a tovar	4 850,60
Daňové a colné výnosy a výnosy z poplatkov	1 736 912,65
Ostatné výnosy z prevádzkovej činnosti	209 382,35
Zúčtovanie rezerv a opravných položiek z prevádzkovej činnosti a finančnej činnosti a zúčtovanie časového rozlíšenia	3 000,00
Finančné výnosy	0,25
Výnosy z transferov a rozpočtových príjmov v obciach, VÚC a v rozpočtových organizáciách a príspevkových organizáciách zriadených obcou alebo VÚC	186 037,96
Spolu	2 140 183,81
VÝSLEDOK HOSPODÁRENIA po zdanení	202 692,79

Zdroj: Výkaz ziskov a strát obce Veľké Rovné k 31.12.2022



A.II Analýza vonkajšieho prostredia

Vonkajšie prostredie v kontexte tohto Programu hospodárskeho a sociálneho rozvoja predstavuje pre obec tie oblasti, ktoré síce ovplyvňujú jej rozvoj (v rôznej miere, či už významne alebo len okrajovo), avšak obec ich zároveň nedokáže svojou činnosťou nijako ovplyvniť. V makroregionálnej mierke je dôležitým činiteľom rozvoja obce európsky rozvojový koncept „Red octopus“, ktorý stanovuje hlavné rozvojové centrá Európy. Ide o tzv. „červenú chobotnicu“ (pomenovanie podľa tvaru tejto rozvojovej siete), ktorá spája najrozvinutejšie európske sídelné a aglomeračné centrá a centrá, ktoré majú najväčší potenciál ďalšieho rozvoja. Jedno z ramien „červenej chobotnice“ prechádza aj Slovenskom, a to jeho juhozápadnou časťou (oblasť Bratislavy). Obec Veľké Rovné je teda od tohto ramena značne vzdialená.

Koncepcia územného rozvoja Slovenska 2001 (KURS 2001) vyhodnotila jednotlivé sídelné centrá Slovenska ako terciárne centrá, t.j. centrá na základe ich terciárnej obslužnosti (úrovne vybavenosti vybranou vyššou občianskou vybavenosťou). Takýmto spôsobom bolo na národnej úrovni vytvorených päť skupín obcí (okrem Bratislavy a Košíc, ktoré stoja samostatne a nepatria do žiadnej skupiny), ktoré naznačujú úroveň obsluhy ako pre vlastné mesto, tak pre jeho zázemie (prvé tri skupiny sa pritom členia na dve podskupiny). Najbližšie centrá osídlenia pre obec Veľké Rovné predstavujú mestá Bytča (3b. skupina) a Žilina (1a. skupina) centier osídlenia.

Okrem centier osídlenia KURS 2001 na Slovensku stanovila jadrové ťažiská osídlenia, ktoré sú navzájom pospájané rozvojovými osami I. stupňa. Ostatné sídelné centrá sú pospájané osami II. a III. stupňa. Tieto rozvojové a urbanizačné osi sú súčasťou vyvázenej hierarchizovanej sídelnej štruktúry. Podporujú sídelné väzby medzi obcami a rovnovážny sídelný rozvoj vrátane rozvoja vidieka. Vytvárajú podmienky pre dostupnosť k infraštruktúram, zachovanie a rozvoj prírodného a kultúrneho dedičstva a zabezpečujú požiadavky, ktoré sú na sídelnú štruktúru kladené z hľadiska ekonomických, sociálnych a environmentálnych potrieb. Koncepcia územného rozvoja Slovenska 2001 stanovuje tri stupne rozvojových osí, ktoré vychádzajú z nasledovných kritérií:

- rozvojová os prvého stupňa – prepája centrá osídlenia prvej skupiny a ťažiská osídlenia prvej úrovne v štáte a porovnateľné centrá mimo hraníc krajiny, zahŕňajúc najmenej jednu cestnú komunikáciu a jednu železnicu rýchlostného typu,
- rozvojová os druhého stupňa – prepája centrá osídlenia druhej skupiny a ťažiská osídlenia druhej úrovne s centrami osídlenia prvej skupiny a ťažiskami osídlenia prvej úrovne, resp. prepája centrá osídlenia druhej skupiny a ťažiská osídlenia druhej úrovne medzi sebou, zahŕňajúc najmenej jednu cestnú komunikáciu a jednu železnicu nadregionálneho významu alebo jednu rýchlostnú cestu,
- rozvojová os tretieho stupňa – prepája stredné centrá a ťažiská osídlenia tretej úrovne navzájom, ako aj ostatné vyhodnocované centrá osídlenia s ostatnými centrami osídlenia druhej skupiny.

Z pohľadu rozvoja územia Slovenska najdôležitejšia, teda rozvojová os I. stupňa, prepája Bratislavu a Košice (o. i.) severoslovenským dopravným koridorom cez Žilinu, Poprad a Prešov. Obec Veľké Rovné teda leží v bezprostrednej blízkosti tejto najvýznamnejšej osia z tohto dôvodu možno v obci očakávať priaznivý rozvojový impulz pre obec z vonkajšieho prostredia prostredníctvom súkromných investorov (ktorí sa nemusia usadiť priamo v obci, stačí v jej blízkosti – tak, aby vytvorili nové pracovné príležitosti v rámci rádia dennej dochádzky do zamestnania z obce Veľké Rovné).

Výrazným vonkajším rozvojovým impulzom pre oblasť okresu Bytča by mohla byť zvýšená podpora zo strany vlády formou investičných stimulov pre tie priame zahraničné investície, ktoré sa realizujú čo najbližšie k tomuto regiónu (keď už nie priamo v ňom). Skúsenosti ukazujú, že od roku 2002, kedy sa začalo s poskytovaním investičnej pomoci, jednotlivé slovenské vlády touto formou podporovali smerovanie priamych zahraničných investícií primárne do najrozvinutejších regiónov Slovenska (najmä do trojuholníka Bratislava – Trnava – Nitra, do Košíc a oblasti stredného Považia po Žilinu). Priaznivé rozvojové impulzy pre región (Bytča + Žilina) možno teda z prostredia investičnej pomoci očakávať aj v budúcnosti.



Štrukturálne fondy v programovom období 2021-2027

Jednou z možných ciest získavania finančných prostriedkov na realizáciu investičných akcií sú Európske štrukturálne a investičné fondy. Napriek tomu, že tieto európske štrukturálne a investičné fondy sú na Slovensku z aspektu regionálneho rozvoja definované ako „doplnkové“ zdroje financovania, v súčasnom modeli regionálnej politiky a nastavenia financovania samospráv sú práve tieto prostriedky z EŠIF hlavným zdrojom financií, bez ktorého by len ťažko boli samosprávy schopné financovať svoje rozvojové investičné projekty. V programovom období EÚ 2014 – 2020 čerpal Slovensko európske štrukturálne a investičné fondy v rámci Cieľa Investovanie do rastu a zamestnanosti a v rámci Cieľa Európska územná spolupráca. V roku 2023 sa toto programové obdobie (z hľadiska financovania a ukončenia projektov) končí, pričom aktuálne sa už nachádzame v programovom období 2021-2027.

Schválená je už Partnerská dohoda medzi Slovenskom a EÚ na nastávajúce programové obdobie 2021-2027 a taktiež Operačný program Slovensko (SR už teda v novom období bude mať len jeden operačný program, čo je oproti minulému obdobiu 2014-2020 významná zmena). Riadiaci orgán OP Slovensko (ktorým je MIRRI SK) a sprostredkovateľské orgány tak môžu pripravovať výzvy na podávanie projektov.

Ďalším významným zdrojom financovania rozvojových projektov v najbližších rokoch je pre Slovensko Plán obnovy a odolnosti Slovenskej republiky (tzv. Plán obnovy). Čiastočne z tohto Plánu obnovy môžu čerpať aj samosprávy. Plán obnovy sa však už nezaraďuje medzi EŠIF, ide o samostatný zdroj financovania, ktorý vznikol na podnet EÚ ako reakcia na krízu, spôsobenú pandémiou COVID-19. Plán obnovy reaguje najmä na jej ekonomické dopady, v podmienkach Slovenskej republiky však aj na dlhodobé systémové nedostatky v slovenskej spoločnosti (SR je povinná uskutočňovať aj niektoré reformy).

Členstvo obce v organizáciách

Obec Veľké Rovné je členom viacerých združení, ktoré vznikli za rôznym účelom, majú rôzne ciele a prostredníctvom ktorých sa obec snaží uplatňovať a presadzovať svoje záujmy:

- „*Regionálne združenie miest a obcí Horného Považia*“ (RZMO Horného Považia) – záujmové združenie obcí a miest regiónu Horného Považia, založené za účelom poradenstva a kvalitnejšieho riešenia spoločných problémov a výziev;
- „*Regionálne vzdelávacie centrum Martin*“ (RVC Martin) - záujmové združenie právnických osôb (obcí a miest), založené za účelom realizácie vzdelávacích aktivít pre svojich členov na úseku výkonu samosprávy.

Zmena klímy

Veľmi dôležitý faktor, ktorý bude čoraz viac ovplyvňovať rozvoj obce Veľké Rovné a ktorý je potrebné nutne riešiť, je zmena klímy (samozrejme, tento faktor neovplyvňuje len obec, ale pôsobí celosvetovo; v konečnom dôsledku však pôsobí aj lokálne – najčastejšie v podobe extrémnejších prejavov počasia ako sú horúčavy, povodne, suchá a pod.).

Zmena klímy ako fenomén 21. storočia sa stáva jednou z najväčších výziev environmentálnej politiky. Svetové ekonomické fórum vo svojej Správe o globálnych rizikách (2018), v ktorej pravidelne vyhodnocuje 50 najväčších globálnych rizík z hľadiska ich účinku, pravdepodobnosti a vzájomných interakcií, zaradilo extrémne prejavy počasia, krízu z nedostatku vody, prírodné katastrofy a zlyhanie zmierňovania zmeny klímy a adaptácie medzi 5 najväčších rizík súčasnosti (MŽP, 2018).



Za obdobie rokov 1881 – 2017 sa na Slovensku pozoroval:

- rast priemernej ročnej teploty vzduchu asi o 1,73 °C (z pohľadu ročných sezón k najrýchlejšiemu otepľovaniu dochádza v lete a na jar);
- priestorovo rozdielny trend ročných úhrnov atmosférických zrážok v priemere asi o 0,5 % (na juhu Slovenska bol pokles miestami aj viac ako 10 %, na severe a severovýchode ojedinele úhrn zrážok vzrástol do 3 %);
- pokles relatívnej vlhkosti vzduchu (na juhu Slovenska od roku 1900 doteraz o 5 %, na ostatnom území menej);
- pokles všetkých charakteristík snehovej pokrývky do výšky 1000 m n. m takmer na celom území Slovenska (vo väčšej nadmorskej výške bol zaznamenaný jej nárast);
- vzrast potenciálneho výparu a pokles vlhkosti pôdy – charakteristiky výparu vody z pôdy a rastlín, vlhkosti pôdy, slnečného žiarenia potvrdzujú, že najmä juh Slovenska sa postupne vysušuje;
- zmeny v premenlivosti klímy (najmä zrážkových úhrnov) – príkladom sú v krátkom časovom intervale striedajúce sa extrémne vlhké a suché roky: extrémne suchý rok 2003 a čiastočne aj 2007, extrémne vlhké roky 2010 a 2016 a mimoriadne suchý rok 2011 a čiastočne aj 2012. Za ostatných 15 rokov došlo k významnejšiemu rastu výskytu extrémnych denných a niekoľkodenných úhrnov zrážok, čo malo za následok zvýšenie rizika lokálnych povodní v rôznych oblastiach SR. Na druhej strane v období rokov 1989 – 2017 sa oveľa častejšie ako predtým vyskytovalo lokálne alebo celoplošné sucho, ktoré bolo zapríčinené predovšetkým dlhými periódami relatívne teplého počasia s malými úhrnmi zrážok v niektorej časti vegetačného obdobia. Zvlášť výrazné bolo sucho v rokoch 1990 – 1994, 2000, 2002, 2003 a 2007, v niektorých regiónoch na západe Slovenska aj v rokoch 2015 a 2017.

Riešením, ktoré by malo v konečnom dôsledku zabrániť, alebo aspoň minimalizovať riziká a negatívne dôsledky zmeny klímy, je kombinácia zmierňovacích opatrení zameraných na znižovanie emisií skleníkových plynov (mitigácia) s opatreniami, ktoré znížia zraniteľnosť a umožnia adaptáciu človeka a ekosystémov s nižšími ekonomickými, environmentálnymi a sociálnymi nákladmi. Cieľom adaptácie je zmierniť nepriaznivé dôsledky zmeny klímy, znížiť zraniteľnosť a zvýšiť adaptívnu schopnosť prírodných a človekom vytvorených systémov voči aktuálnym, alebo očakávaným negatívnym dôsledkom zmeny klímy, a posilniť odolnosť celej spoločnosti zvyšovaním verejného povedomia v oblasti zmeny klímy a budovaním znalostnej základne pre účinnejšiu adaptáciu (MŽP, 2018).

STEEP analýza

Pri stretávaní sa s rôznymi problémami a výzvami je potrebné si uvedomiť, že ich riešenie môže byť v budúcnosti ovplyvnené rôznymi vonkajšími faktormi, ktoré obec nedokáže ovplyvniť. Úlohou STEEP analýzy (analýzy externého prostredia) je napomáhať tvorcom rozhodnutí predvídať budúci možný vývoj a na tieto zmeny sa pripraviť.



Formulár 4 (A8): STEEP analýza

Sociálne	Technologické	Ekonomické	Ekologické	Politické	Hodnoty
Starnutie obyvateľstva , emigrácia mladých ľudí do miest	Úroveň technológie poskytovateľa	Nové trhy a nové príležitosti (napr. cestovný ruch)	Vplyv rôznych subjektov na ŽP	Politika vlády v hospodárskej, sociálnej a environmentálnej oblasti	Zmena postojov k lokálnemu rozvoju
Zmeny postojov a správania – aktívny tretí sektor	Dostupná technológia a využívaná technológia	Klesajúce trhy v niektorých poskytovaných službách	Možnosti obnovy a tvorby ŽP	Štrukturálna politika Európskej únie	Zmena životného štýlu
Zmeny správania obyvateľov	Technológia využívaná obyvateľmi, podnikateľmi	Dostupnosť finančných zdrojov	Politika ŽP	Vojna na Ukrajine	Tímová spolupráca
Móda	Kontakt s obyvateľmi prostredníctvom technológie	Daňová politika	Podpora tvorby a ochrany ŽP	Zmena vlády ako výsledok volieb	Osobné hodnoty

Zdroj: MDVRR 2015, vlastné spracovanie



A.III Zhodnotenie súčasného stavu územia

Zhodnotenie súčasného stavu územia je spracované formou SWOT analýzy. Tá bola vypracovaná na základe auditu rozvojových zdrojov obce.

SWOT analýza

Formulár 5 (A10): SWOT analýza

Silné stránky	Slabé stránky
<ul style="list-style-type: none"> • atraktívne a zachované prírodné prostredie • časť katastra ležiaca v CHKO Kysuce • dobrá úroveň vytriedenia komunálnych odpadov • žiadne lokality s vyskytujúcimi sa záplavami • nízka miera nezamestnanosti • priaznivá štruktúra UoZ podľa vzdelania • vybudovaná základná technická infraštruktúra (vodovod, kanalizácia, ČOV, optická sieť...) • dobrá dostupnosť služieb priamo v obci • aktívna participácia samosprávy obce na poskytovaní opatrovateľskej služby • školy a školské zariadenia pre predprimárne a primárne vzdelávanie dostupné priamo v obci • vybudovaná kultúrna infraštruktúra • viaceré športoviská na realizáciu rôznych športov • aktívna práca v športových kluboch s deťmi a mládežou • dobrá makropolohová aj mezopolohová atraktivita územia • výhodná poloha obce vzhľadom na nadradenú dopravnú infraštruktúru (diaľnica, železnica) • výhodná poloha obce v blízkosti viacerých centier zamestnanosti (urbánných centier) • nadpriemerná ochota obyvateľov podnikat' (prostredníctvom živnosti) • pomerne rozvinutá miestna hospodárska základňa • dobré predpoklady rozvoja cestovného ruchu • dobré finančné hospodárenie obce 	<ul style="list-style-type: none"> • prudké klesanie počtu obyvateľov • negatívny vývoj prirodzeného aj migračného pohybu obyvateľstva • nepriaznivá veková štruktúra obyvateľstva • nepriaznivá štruktúra UoZ podľa doby evidencie a klasifikácie zamestnaní • slabšia kvalita niektorých miestnych komunikácií • chýbajúci chodník pozdĺž hlavnej cesty • nezrealizovaný projekt pozemkových úprav
Príležitosti	Ohrozenia
<ul style="list-style-type: none"> • príprava lokalít pre rozvoj IBV a HBV • výstavba bytových domov • podpora miestnych podnikateľských subjektov • realizácia projektu pozemkových úprav • využitie európskych štrukturálnych a investičných fondov, ako aj iných zdrojov na realizáciu rozvojových aktivít • možnosti podpory nezamestnaných občanov v rámci AOTP (menšie obecné služby, regionálna zamestnanosť...) 	<ul style="list-style-type: none"> • nedostatočné využitie možných zdrojov z EÚ • vysoká administratívna náročnosť pre získanie financií z EŠIF • neustále zvyšovanie administratívnej záťaže výkonu miestnej samosprávy bez kompenzácie z hľadiska paralelného zvyšovania zdrojov (finančných, personálnych)

Zdroj: vlastné spracovanie



Kľúčové faktory a disparity územia

Vyhodnotením silných stránok a príležitostí zo SWOT analýzy boli identifikované hlavné faktory rozvoja obce. Podobne, na základe vyhodnotenia slabých stránok a ohrození boli identifikované hlavné disparity obce.

Hlavné faktory rozvoja:

- využitie dobrej geografickej polohy obce z hľadiska potenciálu pre rozvoj CR na báze atraktívneho prírodného prostredia a množstva kultúrno-historických pamiatok v okolí
- využitie dobrej geografickej polohy obce v blízkosti viacerých centier zamestnanosti na ďalší rozvoj obce
- racionálne hospodárenie samosprávy
- využitie zdrojov z EŠIF na realizáciu investičných a neinvestičných projektov, aktivita obce pri realizácii rozvojových projektov.

Hlavné disparity rozvoja:

- emigrácia obyvateľstva – z obce emigruje predovšetkým mladé obyvateľstvo
- slabšia ponuka pracovných príležitostí priamo v obci (v porovnaní s väčšími mestami) – obec nedokáže vygenerovať dostatočný počet pracovných príležitostí pre všetko svoje obyvateľstvo
- nezamestnanosť obyvateľstva – obyvateľstvo, ktoré si nevie nájsť prácu a neemigruje, upadá kvôli absencii dostatočného príjmu na živobytie do sociálnych problémov
- veľká rozdrobenosť pozemkov a komplikovaná štruktúra vlastníckych vzťahov v katastrálnom území obce – výrazne limitujúci faktor potenciálnych rozvojových aktivít z dôvodu veľkej náročnosti z hľadiska vysporiadania vlastníckych vzťahov (napr. pre technickú infraštruktúru, budovanie chodníkov a pod.).



B-Strategická časť

Programu hospodárskeho a sociálneho rozvoja



Rozvoj rôznych regiónov, od lokálnej po makroregionálnu úroveň, je nutné chápať, realizovať, uvažovať a posudzovať v čo možno najširších súvislostiach a väzbách, nie izolovane. Z tohto dôvodu je preto pre stanovenie rozvojovej stratégie obce nevyhnutné rešpektovať aj rôzne „nadradené“ stratégie, ktoré boli prijaté či už na nadnárodnej úrovni, na úrovni štátu alebo VÚC.

Na medzinárodnej úrovni je Slovenská republika viazaná najmä **Agendou 2030**. Ide o súhrn globálnych záväzkov, ktorými medzinárodné spoločenstvo reaguje na najzávažnejšie výzvy súčasnosti. Zmena klímy, chudoba, zvyšujúce sa ekonomické a sociálne nerovnosti alebo neudržateľnosť prevládajúcich vzorcov výroby a spotreby sú komplexné a navzájom previazané problémy. Izolované zásahy a opatrenia preto strácajú účinnosť pri ich riešení. Agenda 2030 bola prijatá členskými štátmi Organizácie Spojených národov v roku 2015 a vyzýva štáty k spoločnému koordinovanému postupu pri riešení globálnych výziev. Táto Agenda 2030 bola prijatá najmä za účelom zabezpečenia udržateľného rozvoja vo svete. Obsahuje spolu 17 cieľov, ktorých plnenie je v záujme udržateľného rozvoja potrebné naplňať.

Implementácia Agendy 2030 je na Slovensku inštitucionálne rozdelená medzi Ministerstvo investícií, regionálneho rozvoja a informatizácie SR a Ministerstvo zahraničných vecí SR. V konzultácii s odbornou verejnosťou bola Agenda 2030 na Slovensku premietnutá do užšieho súboru šiestich prioritných oblastí, ktoré zohľadňujú špecifiká Slovenska a ktoré budú základom ďalšej strategickej a koncepcnej práce. Sú nimi:

- *Vzdelanie pre dôstojný život,*
- *Smerovanie k znalostnej a environmentálnej udržateľnej ekonomike pri demografických zmenách a meniacom sa globálnom prostredí,*
- *Znižovanie chudoby a sociálna inklúzia,*
- *Udržateľné sídla, regióny a krajina v kontexte zmeny klímy,*
- *Právny štát, demokracia a bezpečnosť,*
- *Dobré zdravie.*

Vyššie uvedené prioritné oblasti sa premietajú aj do opatrení regionálnej politiky, podporujúcich rozvoj jednotlivých regiónov Slovenska.

Strategická časť Programu hospodárskeho a sociálneho rozvoja obce Veľké Rovné na roky 2023-2030 nadväzuje na analytickú časť, ktorá predstavuje komplexnú analýzu územia. Táto časť PHSR obsahuje stratégiu rozvoja obce s ohľadom na jej vnútorné špecifiká a danosti. Jej súčasťou je strategická vízia, formulácia a návrh stratégie rozvoja, ako aj formulácia cieľov v hospodárskej, sociálnej a environmentálnej oblasti.



Strategická vízia a hlavný cieľ obce

Vízia je želanou predstavou obyvateľov o budúcnosti, o tom, ako by mala obec vyzeráť. Je teda nástrojom na motiváciu, opisom ideálneho stavu, ktorý by sme chceli v budúcnosti dosiahnuť. Stanovuje rámec pre definovanie strategických cieľov a priorít na strednodobý časový horizont. Analýzou súčasného stavu obce, analýzou doteraz realizovaných a plánovaných projektov, na základe analýzy hlavných faktorov rozvoja a na základe funkcií, ktoré plní samospráva obce bola sformulovaná nasledovná **strategická vízia** obce Veľké Rovné:

Obec Veľké Rovné je miestom s atraktívnym prostredím pre život. Všestranným rozvojom a využívaním svojho vnútorného potenciálu zabezpečuje zvyšovanie kvality života všetkých svojich obyvateľov, ktorým poskytuje kvalitné služby.

Na dosiahnutie uvedenej strategickkej vízie bude potrebné naplniť hlavný cieľ rozvoja obce Veľké Rovné na roky 2023-2030. **Hlavným cieľom** rozvoja obce je

„zvýšiť kvalitu života obyvateľov obce aktívnym prístupom k podpore hospodárskej a sociálnej oblasti pri súčasnom zveľadovaní životného prostredia obce“.

Stratégia rozvoja

Cieľom strategickkej časti programu je navrhnuť priority a opatrenia, ktoré budú viesť k naplneniu stanovenej vízie. Ide o návrh takých priorít a opatrení, ktorých riešenie je buď priamo v kompetencii obce alebo tiež takých, ktoré síce nie sú priamo v jej kompetencii, avšak obec ich dokáže svojou činnosťou a svojimi schopnosťami ovplyvniť žiaducim smerom.

Definovanie stratégie rozvoja obce vychádza najmä z detailného poznania jej vnútorného prostredia a z poznania potrieb obyvateľstva, pričom priamo nadväzuje na výsledky analýz. Stratégia vychádza zo základného predpokladu, že príslušné orgány verejnej správy od národnej po regionálnu úroveň budú zabezpečovať koordinovaný prístup v záujme dosiahnutia realizácie plánovaných zmien a že bude existovať dobrá informovanosť kľúčových aktérov regionálneho rozvoja.

Stratégia rozvoja obce je spracovaná v súlade s **Víziou a stratégiou rozvoja Slovenska do roku 2030**, ktorá plní úlohu Národnej stratégie regionálneho rozvoja Slovenskej republiky v zmysle zákona o podpore regionálneho rozvoja. Vízia a stratégia rozvoja Slovenska do roku 2030 definuje (okrem iného) priority, ciele a nástroje podpory regionálneho rozvoja podľa typov regiónov, miest a obcí. Je v súlade s politikou súdržnosti Európskej únie v období 2021-2027, v rámci ktorej **Európska komisia zadefinovala 5 hlavných politických cieľov politiky súdržnosti:**

1. *Inteligentnejšia Európa* – inovatívna a inteligentná transformácia hospodárstva
2. *Ekologickejšia, nízkouhlíková Európa*
3. *Prepojenejšia Európa* – mobilita a regionálna pripojiteľnosť IKT
4. *Sociálnejšia Európa* – vykonávanie Európskeho piliera sociálnych práv
5. *Európa bližšie k občanom* – udržateľný a integrovaný rozvoj mestských, vidieckych a pobrežných oblastí prostredníctvom miestnych iniciatív.



V novom programovom období (2021-2027) nastávajú v oblasti strategického plánovania a riadenia a implementácie eurofondov viaceré zásadné zmeny. Doposiaľ sa programy rozvoja obcí vypracúvali na úrovni VÚC a na úrovni obcí a miest (pričom obce mali možnosť vypracovať si spoločný program rozvoja obcí). Po novom sa do strategického plánovania pridáva ďalší „medzistupeň“. Tento nový medzistupeň predstavujú tzv. **Strategicko-plánovacie regióny (SPR)**, ktorých hranice zadefinuje príslušný VÚC a schváli ustanovená Rada partnerstva kraja. Pre každý SPR sa následne vypracúva špecifická stratégia, spracovaná vo forme **integrovanej územnej stratégie (IUS)** a obsahujúca špecifické ciele a operácie, vzťahujúce sa len na to-ktoré SPR. Cieľom je zabezpečiť adresnejšie operácie a podporu regiónom na medzistupni medzi regionálnou samosprávou (VÚC) a miestnou samosprávou (obce).

Tretí stupeň strategického plánovania budú stále tvoriť obce a mestá – tým je, samozrejme, ponechaná možnosť vypracovať si svoje vlastné PHSR (ak nevyužijú možnosť vypracovať si svoj PHSR ako súčasť spoločného programu rozvoja obcí). **Obec Veľké Rovné** leží v Žilinskom samosprávnom kraji a v programovom období 2021-2027 je **súčasťou** strategicko-plánovacieho regiónu **SPR Horné Považie**.

Zmena nastáva v rámci územného rozvoja. **Každý samosprávny kraj** na Slovensku a každé **územie udržateľného mestského rozvoja (UMR)**⁵, zadefinované Ministerstvom investícií, regionálneho rozvoja a informatizácie, si v rámci svojho PHRSR (resp. integrovanej územnej stratégie)⁶ definuje tzv. **Integrované investičné balíčky (resp. integrované projektové balíčky)**. Tie pozostávajú z kľúčových projektov (ktorých realizácia je pre implementáciu daného projektového balíka kľúčová, nosná; bez nej by realizácia celého integrovaného balíka nemala zmysel a investície by neprinesli synergický efekt) a komplementárnych projektových balíkov (ktoré obsahujú indikatívne tematické projektové balíčky). Celý integrovaný projektový balík môže byť financovaný z rôznych zdrojov (napr. EŠIF, Plán obnovy, Fond pre spravodlivú transformáciu, tzv. Nórske fondy, úverové zdroje, vlastné zdroje, dotácie štátu a pod.). Tá časť integrovaného investičného balíka, ktorá bude financovaná len z EŠIF, sa nazýva **Integrovaná územná investícia (IUI, angl. skratka ITI)**.

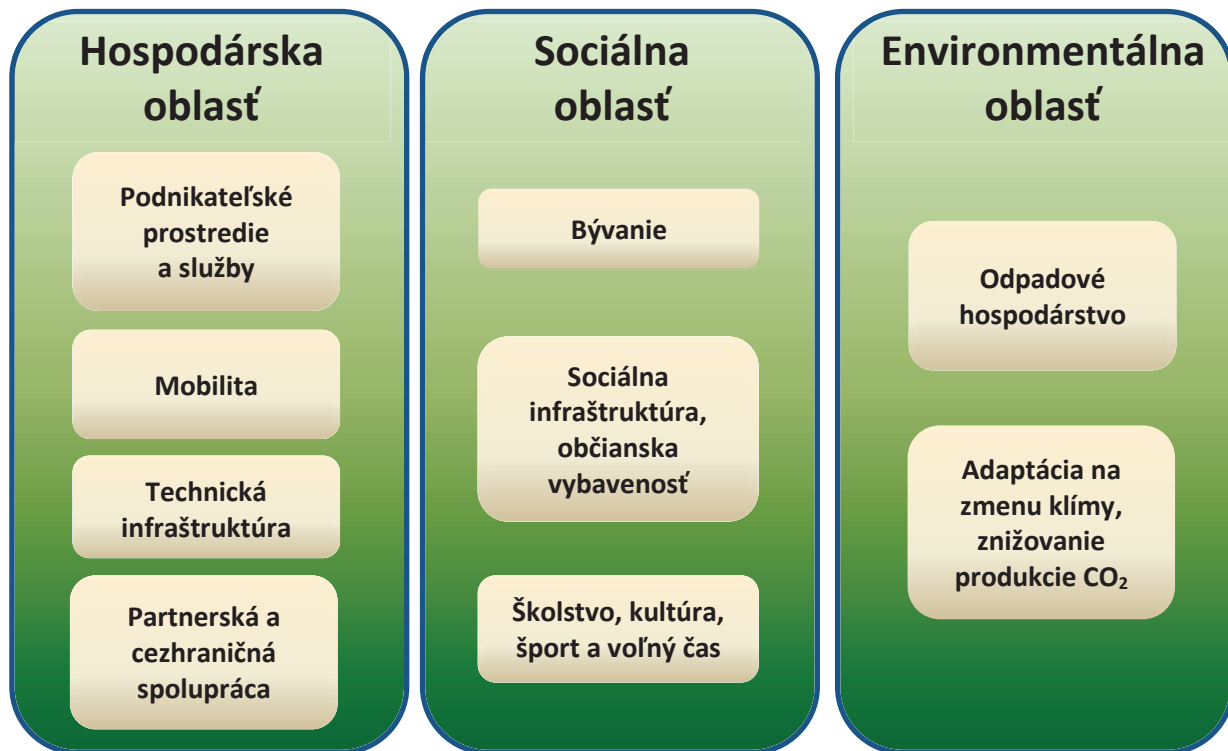
Integrovaný územný rozvoj v rámci územného programu by už teda nemal byť realizovaný výlučne formou dopytovo-orientovaných projektov (ako tomu bolo doposiaľ). Časť IUI bude schvaľovaná Radou partnerstva daného VÚC (bez potreby vyhlasovania dopytovo-orientovaných výziev; výhodou tohto spôsobu schvaľovania bude, že najprv Rada partnerstva VÚC schváli konkrétny projektový zámer na realizáciu, takže žiadateľ bude mať istotu, že jeho projektový zámer určite získa financie na realizáciu; potom dostane úspešný žiadateľ čas na dopracovanie a dodanie všetkej potrebnej dokumentácie, ako napr. samotná projektová dokumentácia, územné rozhodnutie, stavebné povolenie a pod.; tento prístup môže teda potenciálne ušetriť žiadateľom množstvo financií, úsilia a času – keďže tí nebudú povinní mať pripravenú celú dokumentáciu už v čase podania žiadosti o NFP, ale až po jej schválení) a časť IUI sa bude stále implementovať formou dopytovo-orientovaných výziev, vyhlasovaných štátnymi orgánmi (rovnakým spôsobom ako tomu bolo doteraz).

⁵ nazývané aj „mestská funkčná oblasť“

⁶ v prípade VÚC ide o PHRSR (pričom IUS môže byť integrálnou súčasťou PHRSR kraja alebo samostatnou stratégiou). V prípade území UMR podľa toho, či sa daný UMR rozhodol vypracovať si integrovanú územnú stratégiu vo forme spoločného programu rozvoja obcí na základe § 8a zákona č. 539/2008 Z. z. o podpore regionálneho rozvoja alebo ako samostatnú stratégiu



Pre naplnenie strategickej vízie (pozri predchádzajúcu kapitolu) si teda obec Veľké Rovné stanovila tri hlavné rozvojové oblasti a v rámci nich nasledovné priority:



- A.) **Hospodárska oblasť** – táto prioritná oblasť pozostáva zo 4 priorít: podnikateľské prostredie a služby (podpora malého a stredného podnikania, podpora miestnej hospodárskej základne, zavádzanie inovácií, rozvoj poľnohospodárstva, rozvoj digitalizácie, realizácia SMART riešení, skvalitňovanie verejných služieb), mobilita (rekonštrukcia starých a výstavba nových miestnych komunikácií a chodníkov), technická infraštruktúra (rozšírenie a modernizácia verejného osvetlenia) a partnerská spolupráca (spolupráca s partnerskými obcami).
- B.) **Sociálna oblasť** – prioritná oblasť pozostávajúca z 3 rozvojových priorít: bývanie (podpora bývania v obci, výstavba nájomných bytov), sociálna infraštruktúra, občianska vybavenosť (skvalitnenie občianskej vybavenosti, podpora sociálnych služieb a komunitného rozvoja) a školenie, kultúra, šport a voľný čas (skvalitňovanie školskej infraštruktúry, rekonštrukcia a výstavba športových a oddychových zariadení, podpora kultúrnych a športových podujatí a telies).
- C.) **Environmentálna oblasť** – tretia prioritná oblasť pozostáva z 2 rozvojových priorít: odpadové hospodárstvo (podpora triedeného zberu, zvyšovanie úrovne vytriedenia komunálnych odpadov) a adaptácia na zmenu klímy, znižovanie produkcie CO₂ (realizácia zelených a modrých investícií, zvyšovanie biodiverzity, využívanie obnoviteľných zdrojov energie).



Prostredníctvom týchto troch prioritných oblastí a definovaných priorit, ktoré sú v programovej časti dokumentu rozpracované do jednotlivých opatrení, projektov a aktivít, bude obec naplňovať definovanú strategickú víziu rozvoja. Splnením jednotlivých cieľov a stanovených opatrení bude zabezpečovať zvyšovanie kvality života svojich obyvateľov.

Formulár 6 (S1): Hierarchia rozvojových cieľov

Vízia „Obec Veľké Rovné je miestom s atraktívnym prostredím pre život. Všestranným rozvojom a využívaním svojho vnútorného potenciálu zabezpečuje zvyšovanie kvality života všetkých svojich obyvateľov, ktorým poskytuje kvalitné služby“			
Hlavný cieľ „zvýšiť kvalitu života obyvateľov obce aktívnym prístupom k podpore hospodárskej a sociálnej oblasti pri súčasnom zveľaďovaní životného prostredia obce“			
Prioritná oblasť	Hospodárska	Sociálna	Environmentálna
Strategický cieľ	<i>Rozvíjať vnútorný potenciál územia, založený na podpore miestneho hospodárstva a vybudovanej dopravnej a technickej infraštruktúry</i>	<i>Podporovať skvalitňovanie občianskej vybavenosti a zabezpečovať pre obyvateľov dôstojné podmienky spoločenského vyžitia</i>	<i>Zabezpečiť pre obyvateľov obce ako aj jej návštevníkov kvalitné životné prostredie</i>
Priority	<ul style="list-style-type: none"> • Podnikateľské prostredie a služby • Mobilita • Technická infraštruktúra • Partnerská a cezhraničná spolupráca 	<ul style="list-style-type: none"> • Bývanie • Sociálna infraštruktúra, občianska vybavenosť • Školstvo, kultúra, šport a voľný čas 	<ul style="list-style-type: none"> • Odpadové hospodárstvo • Adaptácia na zmenu klímy, znižovanie produkcie CO₂
Opatrenia	1.1 Podpora MSP, remeselníkov, poľnohospodárov a lesníkov 1.2 Rozvoj digitalizácie a SMART infraštruktúry, vrátane modernizácie verejných služieb 1.3 Skvalitnenie miestnej dopravnej infraštruktúry 1.4 Zlepšenie technickej vybavenosti obce 1.5 Spolupráca s partnerskými obcami	2.1 Tvorba možností pre rozvoj bývania 2.2 Zlepšenie kvality občianskej vybavenosti 2.3 Podpora sociálnych služieb a sociálnych aktivít 2.4 Skvalitnenie školskej infraštruktúry 2.5 Skvalitnenie ponuky športového vyžitia a trávenia voľného času 2.6 Podpora spoločenského a kultúrneho života	3.1 Skvalitnenie nakladania s odpadmi a podpora zhodnocovania odpadov 3.2 Realizácia adaptačných a mitigačných opatrení na zmenu klímy, zelené a modré investície, zvyšovanie biodiverzity 3.3 Zvyšovanie energetickej efektívnosti budov, prechod na OZE

Zdroj: vlastné spracovanie



C-Programová časť

Programu hospodárskeho a sociálneho rozvoja



Programová časť PHSR nadväzuje na strategickú časť a obsahuje opatrenia a projektové zámery na zabezpečenie realizácie programu rozvoja, vrátane ich priradenia k jednotlivým cieľom a prioritám. Táto časť obsahuje podrobnejšie rozpracovanie cieľov v hospodárskej, sociálnej a environmentálnej oblasti na úroveň opatrení a projektových zámerov. Táto časť obsahuje:

- konkrétne opatrenia a projektové zámery, vrátane ich priradenia k jednotlivým cieľom a prioritám,
- súbor ukazovateľov, výsledkov a dopadov vrátane východiskových a cieľových hodnôt.

Opatrenia a projektové zámery podľa prioritných oblastí

V strategickú časť zadanú definované priority v rámci troch prioritných oblastí (hospodárskej, sociálnej, environmentálnej) obsahujú viaceré opatrenia, pričom každé opatrenie pozostáva z jedného alebo viacerých konkrétnych projektových zámerov. Tie sú plne v súlade s 5 hlavnými politickými cieľmi politiky súdržnosti Európskej únie na programové obdobie 2021-2027. Realizácia projektových zámerov v rámci zadaných opatrení podporí **inteligentnú transformáciu hospodárstva**, napomôže **prechodu na ekologickejšiu nízkouhlíkovú Európu**, posilní **mobilitu a digitalizáciu**, prispeje k budovaniu **sociálnejšej Európy** a posilní **miestny rozvoj** (samozrejme, myslí sa tu realizácia projektových zámerov na území obce – pričom tieto projektové zámery svojím malým dielom napomôžu realizácii systémových zmien v celoslovenskom a európskom meradle).

Všetky projektové zámery, ktoré samospráva plánuje v strednodobom horizonte realizovať, sú uvedené v nasledujúcom formulári. Niektoré projektové zámery sú pritom „zložitejšie“ – budú si vyžadovať napr. spracovanie projektovej dokumentácie, inžinierske činnosti, zapojenie väčšieho počtu osôb do manažmentu takéhoto projektu a pod. Zároveň sú tu však uvedené aj také projektové zámery, ktoré predstavujú spravidla jednoduchšie „činnosti“ (nie je potrebné realizovať ich ako projekt; spravidla ide „jednoduchšie“, menej náročné činnosti). Všetky takéto zámery – či už „jednoduchšie“ alebo „zložitejšie“ – budeme v tejto aj ďalších kapitolách označovať pod rovnakým názvom „**projektový zámer**“.

Všetky projektové zámery, ktoré sú v tomto PHSR zadané, môžu byť realizované v rámci **integrovateľných projektových balíkov**, zadaných či už v Programe hospodárskeho rozvoja a sociálneho rozvoja samosprávneho kraja (**PHRSR VÚC Žilina**) alebo v integrovanej územnej stratégii SPR Horné Považie (**IUS SPR Horné Považie**); môžu byť taktiež zahrnuté medzi **integrované územné investície** (financované z EŠIF).

Formulár 7 (P1): Prehľad opatrení a projektových zámerov podľa oblastí

Prioritná oblasť 1 – HOSPODÁRSKA	
Opatrenie	Projektový zámer
1.1 Podpora MSP, remeselníkov, poľnohospodárov a lesníkov	Proj. zámer 1.1.1: Podpora rozvoja služieb a podnikateľských aktivít v obci - príprava pozemkov, budov, priestorových a technických podmienok pre vznik nových služieb a rozvoj existujúcich podnikateľských aktivít - prenájom obecných pozemkov a budov - podpora subjektov lesného hospodárstva a zhodnocovania drevnej hmoty - podpora poľnohospodárskych subjektov



	<p>Proj. zámer 1.1.2: Podpora zavádzania inovácií u miestnych zamestnávateľov - zavádzanie nových produktov, zlepšených procesov, využívanie nových materiálov, zlepšovanie výrobných metód</p>
<p>1.2 Rozvoj digitalizácie a SMART infraštruktúry, vrátane modernizácie verejných služieb</p>	<p>Proj. zámer 1.2.1: Podpora zavádzania efektívnych SMART digitálnych riešení v podnikoch a u subjektov poskytujúcich verejné služby - realizácia podporných aktivít pri zavádzaní digitálnych riešení do spoločnosti (napr. v doprave, cestovnom ruchu, odpadovom hospodárstve, vo výrobných procesoch, pri poskytovaní elektronických služieb občanom a pod.)</p> <p>Proj. zámer 1.2.2: Zvyšovanie digitálnych zručností zamestnancov a obyvateľov obce - realizácia vzdelávacích aktivít pre zamestnancov pracujúcich v podnikoch a verejnej správe a pre miestnych obyvateľov</p> <p>Proj. zámer 1.2.3: Rozšírenie kamerového systému - osadenie ďalších bezpečnostných kamier za účelom prevencie kriminality a protispoločenského správania v obci, príp. aj monitorovania bezpečnosti cestnej premávky</p> <p>Proj. zámer 1.2.4: Obstaranie územného plánu - vypracovanie územnoplánovacej dokumentácie prostredníctvom externého dodávateľa</p>
<p>1.3 Skvalitnenie miestnej dopravnej infraštruktúry</p>	<p>Proj. zámer 1.3.1: Modernizácia miestnych komunikácií - obnova poškodeného povrchu miestnych komunikácií, vrátane obnovy obecných mostov</p> <p>Proj. zámer 1.3.2: Výstavba chodníka popri hlavnej ceste od priemyselnej zóny do centra obce - výstavba chodníka popri ceste II. triedy za účelom zvýšenia bezpečnosti chodcov</p> <p>Proj. zámer 1.3.3: Vybudovanie parkoviska pri zdravotnom stredisku - výstavba odstavnej plochy</p>



	<p>Proj. zámer 1.3.4: Rekonštrukcia autobusových zastávok v obci - vybudovanie zastrešených priestorov vrátane terénnych úprav</p> <p>Proj. zámer 1.3.5: Vybudovanie cyklistického chodníka s prepojením na okolité obce, vrátane doplnkovej infraštruktúry - výstavba samostatného, stavebne oddeleného cyklistického chodníka, vrátane mostov - výstavba doplnkovej infraštruktúry (altánky, odpočívadlá, lavičky, informačné tabule, nabíjacie stanice a pod.)</p>
1.4 Zlepšenie technickej vybavenosti obce	<p>Proj. zámer 1.4.1: Dokončenie rekonštrukcie verejného osvetlenia - výmena zostávajúcich bodov verejného osvetlenia za energeticky úsporné LED osvetlenie</p> <p>Proj. zámer 1.4.2: Rozšírenie siete verejného osvetlenia do chýbajúcich lokalít - vybudovanie nových bodov verejného osvetlenia (stĺpy, svietidlá)</p>
1.5 Spolupráca s partnerskými obcami	<p>Proj. zámer 1.5.1: Rozvoj partnerskej a cezhraničnej spolupráce - rozvoj spolupráce s partnerskými obcami/mestami</p>
Prioritná oblasť 2 – SOCIÁLNA	
Opatrenie	Projektový zámer
2.1 Tvorba možností pre rozvoj bývania	<p>Proj. zámer 2.1.1: Prestavba budovy hornej školy na nájomné byty - výstavba bytových jednotiek pre obyvateľov obce - vybudovanie sprievodnej infraštruktúry (parkovacie miesta, chodníky, lavičky, detské ihrisko, zeleň...)</p>
2.2 Zlepšenie kvality občianskej vybavenosti	<p>Proj. zámer 2.2.1: Revitalizácia námestia - stavebno-technická úprava priestorov - vybudovanie parkovacích miest, chodníkov - výsadba zelene</p> <p>Proj. zámer 2.2.2: Výstavba oddychovej zóny pri splave - vybudovanie športovo-relaxačných zariadení (športoviská, detské ihriská, oddychové zariadenia...)</p>



	<p>Proj. zámer 2.2.3: Vybudovanie urnovej steny na pohrebisku - vyčlenenie miesta na pohrebisku a zriadenia urnovej steny (kolumbária) na ukladanie urien</p>
2.3 Podpora sociálnych služieb a sociálnych aktivít	<p>Proj. zámer 2.3.1: V spolupráci s UPSVaR zapájanie obce do projektov AOTP - spolupráca obce s Úradom práce, sociálnych vecí a rodiny pri realizácii projektov na úseku aktívnych opatrení trhu práce</p> <p>Proj. zámer 2.3.2: Rozšírenie poskytovania opatrovateľskej služby - poskytovanie opatrovateľskej služby obyvateľom obce Veľké Rovné aj v režime 24h starostlivosti</p>
2.4 Skvalitnenie školskej infraštruktúry	<p>Proj. zámer 2.4.1: Výstavba novej budovy telocvične - výstavba samostatnej budovy telocvične pre potreby vyučovania žiakov, vrátane obstarania vnútorného vybavenia, zariadení a pomôcok</p>
2.5 Skvalitnenie ponuky športového využitia a trávenia voľného času	<p>Proj. zámer 2.5.1: Rekonštrukcia multifunkčného ihriska - obnova exteriérových priestorov na realizáciu športových aktivít</p> <p>Proj. zámer 2.5.2: Rekonštrukcia existujúcich a výstavba nových detských ihrísk - obnova existujúcich detských ihrísk - vybudovanie exteriérových priestorov na realizáciu voľnočasových aktivít - osadenie preliezok, hojdačiek a ďalších prvkov na hranie detí</p>
2.6 Podpora spoločenského a kultúrneho života	<p>Proj. zámer 2.6.1: Podpora kultúrnych a športových podujatí - podpora kultúrnych podujatí - podpora športových podujatí - podpora miestnych kultúrnych a športových telies</p>
Prioritná oblasť 3 – ENVIRONMENTÁLNA	
Opatrenie	Projektový zámer
3.1 Skvalitnenie nakladania s odpadmi a podpora zhodnocovania odpadov	<p>Proj. zámer 3.1.1: Skvalitnenie systému zberu odpadov - zvýšenie efektivity triedeného zberu odpadov - rozširovanie ponuky triedeného zberu o ďalšie druhy odpadov</p>



	<p>Proj. zámer 3.1.2: Rekonštrukcia existujúcich a výstavba nových detských ihrísk</p> <ul style="list-style-type: none"> - stavebno-technické úpravy jednotlivých miest - osadenie konštrukcií a kontajnerov
<p>3.2 Realizácia adaptačných a mitigačných opatrení na zmenu klímy, zelené a modré investície, zvyšovanie biodiverzity</p>	<p>Proj. zámer 3.2.1: Údržba a revitalizácia zelene na verejných priestranstvách, výsadba stromov a krov</p> <ul style="list-style-type: none"> - výkon starostlivosti o verejnú zeleň - výsadba novej zelene (stromy, kríky, tráva, kvety a pod.) za účelom rozširovania zelených plôch v intraviláne obce <p>Proj. zámer 3.2.2: Realizácia ďalších adaptačných opatrení a opatrení na zvyšovanie biodiverzity v sídelnom prostredí</p> <ul style="list-style-type: none"> - v spolupráci rôznymi subjektmi realizácia rôznych ďalších adaptačných opatrení, ako napr. dažďová záhrada, hmyzí hotel, včelia záhrada, vodná fontána, zelené parkovisko a pod.
<p>3.3 Zvyšovanie energetickej efektívnosti budov, prechod na OZE</p>	<p>Proj. zámer 3.3.1: Výstavba fotovoltaických elektrární na strechách obecných budov (Obecný dom, školy, zdravotné stredisko, hasičská zbrojnica, klub dôchodcov, ...)</p> <ul style="list-style-type: none"> - osadenie príslušnej techniky na výrobu elektrickej energie z obnoviteľných zdrojov energie <p>Proj. zámer 3.3.2: Komplexná obnova budovy Obecného domu (exteriér + interiér)</p> <ul style="list-style-type: none"> - zateplenie budovy, úprava fasády, výmena strešnej krytiny, výmena otvorových výplní - rekonštrukcia kúrenia, zavedenie OZE alebo AZE - obnova interiéru (elektroinštalácia, sanita, omietky, podlahy, sociálne zariadenia, výmena vnútorných dverí, výmena vnútorného vybavenia) <p>Proj. zámer 3.3.3: Zvýšenie energetickej efektívnosti KD Ivor</p> <ul style="list-style-type: none"> - zateplenie budovy, úprava fasády - výmena strešnej krytiny <p>Proj. zámer 3.3.4: Podpora využívania obnoviteľných a alternatívnych zdrojov energie vo verejných budovách (Obecný dom, školy, zdravotné stredisko, hasičská zbrojnica, klub dôchodcov, ...) a na verejných plochách</p> <ul style="list-style-type: none"> - realizácia ďalších podporných krokov na využívanie OZE a AZE (napr. výmena kotlov a pod.)

Zdroj: Obecný úrad Veľké Rovné, vlastné spracovanie



Súbor ukazovateľov, výsledkov a dopadov

Súčasťou programovej časti je aj stanovenie ukazovateľov pre hodnotenie PHSR. Ukazovatele výsledkov a dopadov pre PHSR obce sú spracované v nasledujúcom formulári. Rozdelené sú do troch kategórií:

- ukazovatele výstupu – práce, tovary a služby, financované počas realizácie aktivít projektu,
- ukazovatele výsledku – okamžitý efekt realizácie aktivít projektu, príp. služby poskytnuté cieľovej skupine,
- ukazovatele dopadu – dlhodobý efekt vplyvu na danú prioritnú oblasť alebo cieľovú skupinu.

Východiskové hodnoty dopadových ukazovateľov v rámci hodnotenia dopadov pre PHSR obce boli stanovené spravidla ako nulové v roku 2023, cieľové hodnoty boli stanovené pre roky 2026 a 2030.

Formulár 8 (P2): Zoznam merateľných ukazovateľov v rámci jednotlivých opatrení PHSR

Typ ukazovateľa	Ukazovateľ	Informačný zdroj/odkaz	Merná jednotka	Východisková hodnota		
				2023	2026	2030
Hospodárska oblasť						
Opatrenie 1.1. - Podpora MSP, remeselníkov, poľnohospodárov a lesníkov						
Výsledok	Podpora podnikateľa	OcÚ	počet / rok	0	3	3
Opatrenie 1.2. - Rozvoj digitalizácie a SMART infraštruktúry, vrátane modernizácie verejných služieb						
Výstup	Realizované digitálne riešenia	OcÚ, zamestnávateľa	počet	0	5	20
Dopad	Zvýšená zamestnanosť obyvateľstva	OcÚ, ŠÚSR	%	0	3	6
Výsledok	Nové kamery monitorujúce verejné priestory	OcÚ	počet	0	5	15
Výsledok	Obstaraný územný plán	OcÚ	dokumentácia	0	1	1
Opatrenie 1.3. - Skvalitnenie miestnej dopravnej infraštruktúry						
Výstup	Modernizované miestne komunikácie	OcÚ	súbor objektov	0	0	1
Výstup	Novo vybudovaný chodník popri hlavnej ceste	OcÚ	objekt	0	1	1
Výstup	Novo vybudované parkovisko pri zdravotnom stredisku	OcÚ	objekt	0	1	1



Výstup	Zrekonštruované autobusové zastávky	OcÚ	počet	0	8	8
Výstup	Vybudovaný cyklistický chodník	OcÚ	počet	0	0	1
Opatrenie 1.4. - Zlepšenie technickej vybavenosti obce						
Výsledok	Dokončená rekonštrukcia - zavedené LED osvetlenie	OcÚ	počet	0	250	250
Výsledok	Rozšírené body verejného osvetlenia	OcÚ	počet	0	10	10
Opatrenie 1.5. - Spolupráca s partnerskými obcami						
Výsledok	Podporené partnerské projekty	OcÚ	počet	0	3	5
Sociálna oblasť						
Opatrenie 2.1. - Tvorba možností pre rozvoj bývania						
Výstup	Novo vybudované nájomné byty	OcÚ	počet	0	0	50
Opatrenie 2.2. - Zlepšenie kvality občianskej vybavenosti						
Výsledok	Revitalizované námestie	OcÚ	súbor objektov	0	1	1
Výsledok	Vybudovaná oddychová zóna	OcÚ	súbor objektov	0	0	1
Výstup	Zriadená urnová stena na pohrebisku	OcÚ	počet	0	1	1
Opatrenie 2.3. - Podpora sociálnych služieb a sociálnych aktivít						
Výsledok	Osoby zamestnané cez projekty AOTP	OcÚ	počet	0	2	4
Výstup	Prijímatelia, ktorým je poskytovaná opatrovateľská služba	OcÚ	počet/rok	5	7	9
Opatrenie 2.4. - Skvalitnenie školskej infraštruktúry						
Výstup	Vybudovaný objekt telocvične pri ZŠ	OcÚ, škola	objekt	0	0	1
Opatrenie 2.5. - Skvalitnenie ponuky športového vyžitia a trávenia voľného času						
Výstup	Zrekonštr. multifunkčné ihrisko	OcÚ	objekt	0	1	1
Výstup	Vybudované detské ihrisko	OcÚ	objekt	0	1	1
Opatrenie 2.7. - Podpora spoločenského a kultúrneho života						
Výsledok	Zrealizované kultúrne a športové podujatia	OcÚ	počet/rok	0	10	15
Výsledok	Podporené subjekty	OcÚ	počet/rok	0	4	6
Environmentálna oblasť						
Opatrenie 3.1. - Skvalitnenie nakladania s odpadmi a podpora zhodnocovania odpadov						
Výsledok	Skvalitnený systém zberu odpadov	OcÚ	súbor aktivít	0	1	1



Výstup	Vybudované stojiská na KO	OcÚ	súbor objektov	0	1	1
Výsledok	Úroveň vytriedenia odpadov	OcÚ	%	51	65	75
Opatrenie 3.2. - Realizácia adaptačných a mitigačných opatrení na zmenu klímy, zelené a modré investície, zvyšovanie biodiverzity						
Výsledok	Revitalizovaná zeleň na verejných priestranstvách	OcÚ	súbor objektov	0	1	1
Výsledok	Realizované ďalšie adaptačné opatrenia	OcÚ	súbor aktivít	0	1	1
Opatrenie 3.3. - Zvyšovanie energetickej efektívnosti budov, prechod na OZE						
Výstup	Osadené fotovoltaické panely na obecných budovách	OcÚ	súbor objektov	0	0	1
Výsledok	Modernizovaná budova Obecného domu	OcÚ	objekt	0	1	1
Výsledok	Zateplená budova KD Ivor	OcÚ	objekt	0	0	1
Výsledok	Znížená spotreba energie na vykurovanie v Obecnom dome a KD Ivor	OcÚ	%	0	30	30
Výsledok	Celková nižšia spotreba energie v obecných budovách	OcÚ	%	0	20	40

Zdroj: MDVRR 2015, Obecný úrad Veľké Rovné, vlastné spracovanie



D-Realizačná časť

Programu hospodárskeho a sociálneho rozvoja



Realizačná časť je zameraná na popis postupov inštitucionálneho a organizačného zabezpečenia realizácie programu rozvoja obce, systém monitorovania a hodnotenia plnenia programu rozvoja obce na základe stanovenia merateľných ukazovateľov a vecný a časový harmonogram realizácie programu rozvoja obce formou akčných plánov. Realizačná časť obsahuje:

- akčný plán,
- popis úloh jednotlivých partnerov pri realizácii PHSR,
- popis postupov inštitucionálneho a organizačného zabezpečenia,
- stručný popis komunikačnej stratégie PHSR k jednotlivým cieľovým skupinám,
- popis systému monitorovania a hodnotenia plnenia PHSR.

Akčný plán obce

Akčný plán predstavuje konkrétny harmonogram činností súvisiacich s rozvojom obce v nadväznosti na prioritné oblasti sociálno-ekonomického rozvoja. Tento plán vychádza zo stratégie, je jej logickou súčasťou a realizuje sa prostredníctvom konkrétnych projektových zámerov. Obsahuje predpokladané termíny plnenia jednotlivých úloh, zoznam inštitúcií zodpovedných za ich plnenie a predpokladanú (odhadovanú) výšku zdrojov na ich realizáciu.

Formulár 9 (R1): Akčný plán

Opatrenie, projektový zámer	Odhadovaný termín realizácie	Financovanie (tis. eur)	Zodpovedný
HOSPODÁRSKA OBLASŤ			
PRIORITA: PODNIKATEĽSKÉ PROSTREDIE A SLUŽBY			
Opatrenie 1.1: Podpora MSP, remeselníkov, poľnohospodárov a lesníkov			
<i>Proj. zámer 1.1.1: Podpora rozvoja služieb a podnikateľských aktivít v obci</i>	od 2023 priebežne	2,40	obec
<i>Proj. zámer 1.1.2: Podpora zavádzania inovácií u miestnych zamestnávateľov</i>	od 2023 priebežne	1,60	obec, firmy
Opatrenie 1.2: Rozvoj digitalizácie a SMART infraštruktúry, vrátane modernizácie verejných služieb			
<i>Proj. zámer 1.2.1: Podpora zavádzania efektívnych SMART digitálnych riešení v podnikoch a u subjektov poskytujúcich verejné služby</i>	od 2023 priebežne	3,20	obec, firmy
<i>Proj. zámer 1.2.2: Zvyšovanie digitálnych zručností zamestnancov a obyvateľov obce</i>	od 2023 priebežne	1,60	obec
<i>Proj. zámer 1.2.3: Rozšírenie kamerového systému</i>	2025-2026	20,00	obec
<i>Proj. zámer 1.2.4: Obstaranie územného plánu</i>	2023-2025	60,00	obec
PRIORITA: MOBILITA			
Opatrenie 1.3: Skvalitnenie miestnej dopravnej infraštruktúry			
<i>Proj. zámer 1.3.1: Modernizácia miestnych komunikácií</i>	2023-2030	2 000,00	obec
<i>Proj. zámer 1.3.2: Výstavba chodníka popri hlavnej ceste od priemyselnej zóny do centra obce</i>	2023-2024	300,00	obec, VÚC



Proj. zámer 1.3.3: Vybudovanie parkoviska pri zdravotnom stredisku	2023	70,00	obec
Proj. zámer 1.3.4: Rekonštrukcia autobusových zastávok v obci	2024-2026	50,00	obec
Proj. zámer 1.3.5: Vybudovanie cyklistického chodníka s prepojením na okolité obce, vrátane doplnkovej infraštruktúry	2023-2030	3 000,00	obec, VÚC
PRIORITA: TECHNICKÁ INFRAŠTRUKTÚRA			
Opatrenie 1.4: Zlepšenie technickej vybavenosti obce			
Proj. zámer 1.4.1: Dokončenie rekonštrukcie verejného osvetlenia	2023-2026	60,00	obec
Proj. zámer 1.4.2: Rozšírenie siete verejného osvetlenia do chýbajúcich lokalít	2023-2026	50,00	obec
PRIORITA: PARTNERSKÁ A CEZHRANIČNÁ SPOLUPRÁCA			
Opatrenie 1.5: Spolupráca s partnerskými obcami			
Proj. zámer 1.5.1: Rozvoj partnerskej a cezhraničnej spolupráce	od 2023 priebežne	8,00	obec
SOCIÁLNA OBLASŤ			
PRIORITA: BÝVANIE			
Opatrenie 2.1: Tvorba možností pre rozvoj bývania			
Proj. zámer 2.1.1: Prestavba budovy hornej školy na nájomné byty	2028-2030	10 000,00	obec
PRIORITA: SOCIÁLNA INFRAŠTRUKTÚRA, OBČIANSKA VYBAVENOSŤ			
Opatrenie 2.2: Zlepšenie kvality občianskej vybavenosti			
Proj. zámer 2.2.1: Revitalizácia námestia	2024-2025	300,00	obec
Proj. zámer 2.2.2: Výstavba oddychovej zóny pri splave	2026-2030	1 500,00	obec
Proj. zámer 2.2.3: Vybudovanie urnovej steny na pohrebisku	2024-2025	50,00	obec
Opatrenie 2.3: Podpora sociálnych služieb a sociálnych aktivít			
Proj. zámer 2.3.1: V spolupráci s UPSVaR zapájanie obce do projektov AOTP	od 2023 priebežne	16,00	obec, UPSVaR
Proj. zámer 2.3.2: Rozšírenie poskytovania opatrovateľskej služby	2023-2030	400,00	obec
PRIORITA: ŠKOLSTVO, KULTÚRA, ŠPORT A VOĽNÝ ČAS			
Opatrenie 2.4: Skvalitnenie školskej infraštruktúry			
Proj. zámer 2.4.1: Výstavba novej budovy telocvične	2026-2029	1 500,00	obec
Opatrenie 2.5: Skvalitnenie ponuky športového využitia a trávenia voľného času			
Proj. zámer 2.5.1: Rekonštrukcia multifunkčného ihriska	2023-2024	80,00	obec
Proj. zámer 2.5.2: Rekonštrukcia existujúcich a výstavba nových detských ihrísk	2024-2027	50,00	obec
Opatrenie 2.6: Podpora spoločenského a kultúrneho života			
Proj. zámer 2.6.1: Podpora kultúrnych a športových podujatí a telies	od 2023 priebežne	100,00	obec



ENVIRONMENTÁLNA OBLASŤ			
PRIORITA: ODPADOVÉ HOSPODÁRSTVO			
Opatrenie 3.1: Skvalitnenie nakladania s odpadmi a podpora zhodnocovania odpadov			
Proj. zámer 3.1.1: Skvalitnenie systému zberu odpadov	2024-2025	10,00	obec
Proj. zámer 3.1.2: Výstavba stojísk na komunálny odpad	2024	100,00	obec
PRIORITA: ADAPTÁCIA NA ZMENU KLÍMY, ZNIŽOVANIE PRODUKCIE CO₂			
Opatrenie 3.2: Realizácia adaptačných a mitigačných opatrení na zmenu klímy, zelené a modré investície, zvyšovanie biodiverzity			
Proj. zámer 3.2.1: Údržba a revitalizácia zelene na verejných priestranstvách, výsadba stromov a krov	2024-2030	150,00	obec
Proj. zámer 3.2.2: Realizácia ďalších adaptačných opatrení a opatrení na zvyšovanie biodiverzity v sídelnom prostredí	2025-2028	80,00	obec
Opatrenie 3.3: Zvyšovanie energetickej efektívnosti budov, prechod na OZE			
Proj. zámer 3.3.1: Výstavba fotovoltaických elektrární na strechách obecných budov (Obecný dom, školy, zdravotné stredisko, hasičská zbrojnica, klub dôchodcov, ...)	2024-2027	200,00	obec
Proj. zámer 3.3.2: Komplexná obnova budovy Obecného domu (exteriér + interiér)	2024-2026	1 500,00	obec
Proj. zámer 3.3.3: Zvýšenie energetickej efektívnosti KD Ivor	2026-2027	800,00	obec
Proj. zámer 3.3.4: Podpora využívania obnoviteľných a alternatívnych zdrojov energie vo verejných budovách (Obecný dom, školy, zdravotné stredisko, hasičská zbrojnica, klub dôchodcov, ...) a na verejných plochách	2024-2030	150,00	obec

Zdroj: vlastné spracovanie



Akčný plán podľa jednotlivých (odhadovaných) rokov realizácie projektových zámerov má nasledovnú podobu:

Formulár 10 (R1): Akčný plán podľa časového harmonogramu

Projektový zámer	Odhadovaný termín realizácie	Odhadované náklady (tis. eur)	Zodpovedný
PROJEKTOVÉ ZÁMERY REALIZOVANÉ PRIEBEŽNE, POČAS CELEJ DOBY IMPLEMENTÁCIE PHSR (2023-2030)			
<i>Proj. zámer 1.1.1: Podpora rozvoja služieb a podnikateľských aktivít v obci</i>	2023-2030	2,40	obec
<i>Proj. zámer 1.1.2: Podpora zavádzania inovácií u miestnych zamestnávateľov</i>	2023-2030	1,60	obec, firmy
<i>Proj. zámer 1.2.1: Podpora zavádzania efektívnych SMART digitálnych riešení v podnikoch a u subjektov poskytujúcich verejné služby</i>	2023-2030	3,20	obec, firmy
<i>Proj. zámer 1.2.2: Zvyšovanie digitálnych zručností zamestnancov a obyvateľov obce</i>	2023-2030	1,60	obec
<i>Proj. zámer 1.3.1: Modernizácia miestnych komunikácií</i>	2023-2030	2 000,00	obec
<i>Proj. zámer 1.3.5: Vybudovanie cyklistického chodníka s prepojením na okolité obce, vrátane doplnkovej infraštruktúry</i>	2023-2030	3 000,00	obec, VÚC
<i>Proj. zámer 1.5.1: Rozvoj partnerskej a cezhraničnej spolupráce</i>	2023-2030	8,00	obec
<i>Proj. zámer 2.3.1: V spolupráci s UPSVaR zapájanie obce do projektov AOTP</i>	2023-2030	16,00	obec, UPSVaR
<i>Proj. zámer 2.3.2: Rozšírenie poskytovania opatrovateľskej služby</i>	2023-2030	400,00	obec
<i>Proj. zámer 2.6.1: Podpora kultúrnych a športových podujatí a telies</i>	2023-2030	100,00	obec
PROJEKTOVÉ ZÁMERY S ODHADOVANÝM ZAČIATKOM REALIZÁCIE V ROKU 2023			
<i>Proj. zámer 1.2.4: Obstaranie územného plánu</i>	2023-2025	60,00	obec
<i>Proj. zámer 1.3.2: Výstavba chodníka popri hlavnej ceste od priemyselnej zóny do centra obce</i>	2023-2024	300,00	obec, VÚC
<i>Proj. zámer 1.3.3: Vybudovanie parkoviska pri zdravotnom stredisku</i>	2023	70,00	obec
<i>Proj. zámer 1.4.1: Dokončenie rekonštrukcie verejného osvetlenia</i>	2023-2026	60,00	obec
<i>Proj. zámer 1.4.2: Rozšírenie siete verejného osvetlenia do chýbajúcich lokalít</i>	2023-2026	50,00	obec
<i>Proj. zámer 2.5.1: Rekonštrukcia multifunkčného ihriska</i>	2023-2024	80,00	obec



PROJEKTOVÉ ZÁMERY S ODHADOVANÝM ZAČIATKOM REALIZÁCIE V ROKU 2024			
<i>Proj. zámer 1.3.4: Rekonštrukcia autobusových zastávok v obci</i>	2024-2026	50,00	obec
<i>Proj. zámer 2.2.1: Revitalizácia námestia</i>	2024-2025	300,00	obec
<i>Proj. zámer 2.2.3: Vybudovanie urnovej steny na pohrebisku</i>	2024-2025	50,00	obec
<i>Proj. zámer 2.5.2: Rekonštrukcia existujúcich a výstavba nových detských ihrísk</i>	2024-2027	50,00	obec
<i>Proj. zámer 3.1.1: Skvalitnenie systému zberu odpadov</i>	2024-2025	10,00	obec
<i>Proj. zámer 3.1.2: Výstavba stojísk na komunálny odpad</i>	2024	100,00	obec
<i>Proj. zámer 3.2.1: Údržba a revitalizácia zelene na verejných priestranstvách, výsadba stromov a krov</i>	2024-2030	150,00	obec
<i>Proj. zámer 3.3.1: Výstavba fotovoltaických elektrární na strechách obecných budov (Obecný dom, školy, zdravotné stredisko, hasičská zbrojnica, klub dôchodcov, ...)</i>	2024-2027	200,00	obec
<i>Proj. zámer 3.3.2: Komplexná obnova budovy Obecného domu (exteriér + interiér)</i>	2024-2026	1 500,00	obec
<i>Proj. zámer 3.3.4: Podpora využívania obnoviteľných a alternatívnych zdrojov energie vo verejných budovách (Obecný dom, školy, zdravotné stredisko, hasičská zbrojnica, klub dôchodcov, ...) a na verejných plochách</i>	2024-2030	150,00	obec
PROJEKTOVÉ ZÁMERY S ODHADOVANÝM ZAČIATKOM REALIZÁCIE V ROKU 2025			
<i>Proj. zámer 1.2.3: Rozšírenie kamerového systému</i>	2025-2026	20,00	obec
<i>Proj. zámer 3.2.2: Realizácia ďalších adaptačných opatrení a opatrení na zvyšovanie biodiverzity v sídelnom prostredí</i>	2025-2028	80,00	obec
PROJEKTOVÉ ZÁMERY S ODHADOVANÝM ZAČIATKOM REALIZÁCIE V ROKU 2026			
<i>Proj. zámer 2.2.2: Výstavba oddychovej zóny pri splave</i>	2026-2030	1 500,00	obec
<i>Proj. zámer 2.4.1: Výstavba novej budovy telocvične</i>	2026-2029	1 500,00	obec
<i>Proj. zámer 3.3.3: Zvýšenie energetickej efektívnosti KD Ivor</i>	2026-2027	800,00	obec
PROJEKTOVÉ ZÁMERY S ODHADOVANÝM ZAČIATKOM REALIZÁCIE V ROKU 2028			
<i>Proj. zámer 2.1.1: Prestavba budovy hornej školy na nájomné byty</i>	2028-2030	10 000,00	obec

Zdroj: vlastné spracovanie



Administratívne, organizačné a inštitucionálne zabezpečenie PHSR

Vypracovaním a schválením tohto programu hospodárskeho a sociálneho rozvoja plní obec jeden zo základných princípov regionálnej politiky, ktorým je princíp programovania. Implementácia navrhovaných projektových zámerov si bude vyžadovať konkrétnych ľudí, ktorí budú tieto zábery uskutočňovať od začiatku do konca a ktorí za nich budú aj zodpovední. Vzhľadom na poddimenzovanosť samosprávy z aspektu ľudských zdrojov sa predpokladá, že niektoré projektové zábery bude potrebné realizovať v spolupráci s externými poradcami, odborníkmi, príp. špecializovanými firmami.

V systéme riadenia a implementácie PHSR je **Riadiacim orgánom** na úrovni obce obecný úrad prostredníctvom starostu obce. Ten zodpovedá za systém riadenia PHSR, ako aj za systém čerpania získaných dotácií, použitia úverových zdrojov a v prípade získania pomoci zo štrukturálnych fondov aj za čerpanie tejto pomoci. Obecné zastupiteľstvo plní úlohu **Monitorovacieho výboru**. **Orgánom auditu** je hlavný kontrolór a príslušná komisia OcZ, ak je zriadená. Funkciu **Platobného orgánu** vykonáva ekonomické oddelenie OcÚ a príslušné oddelenia OcÚ plnia funkciu **Sprostredkovateľského orgánu**. PHSR ako aj všetky jeho zmeny a doplnky schvaľuje obecné zastupiteľstvo (Inštitút priestorového plánovania, 2016).

Samospráva bude raz ročne získavať a spracovávať pripomienky poslancov, zamestnancov OcÚ, partnerov a verejnosti. Spracovanie pripomienok bude trvať do stanoveného termínu (napr. do septembra príslušného roku), kedy bude zastupiteľstvu predložené hodnotenie PHSR za predchádzajúci rok a aj jeho prípadná aktualizácia. Obecné zastupiteľstvo vo vzťahu k realizácii PHSR berie na vedomie návrh strategickú časť dokumentu, schvaľuje celý dokument PHSR a každoročne schvaľuje vyhodnotenie jeho plnenia. Úlohou obecného zastupiteľstva je taktiež schvaľovanie spolufinancovania pripravovaných projektov. Obecné zastupiteľstvo teda každoročne schvaľuje hodnotiace a monitorovacie správy a rozhoduje o prípadných zmenách a aktualizácii programu.

Stručný popis komunikačnej stratégie

Súčasťou každého z pripravovaných a realizovaných projektov PHSR budú, či už z dôvodu povinného informovania a publicity (najmä pri projektoch financovaných z EŠIF) alebo v rámci komunikácie medzi obcou a cieľovými skupinami pri príprave a realizácii projektov, rôzne formy komunikácie. V prípade realizácie projektov z EŠIF budú v záujme informovania verejnosti osadené informačné tabule, príp. budú organizované úvodné a záverečné konferencie, semináre, workshopy, rôzne informačné stretnutia a pod.

V podmienkach obce prebieha komunikácia predovšetkým osobným stykom verejnosti a záujmových skupín s jej volenými orgánmi a zamestnancami. Významným komunikačným kanálom najmä pre mladšie a stredné vekové kategórie obyvateľstva je webová stránka obce. Staršie vekové kategórie uprednostňujú najmä obecný rozhlas, úradnú tabuľu a osobné podanie. Ďalším nástrojom komunikácie budú pozvánky na priamu účasť verejnosti na zasadnutiach obecného zastupiteľstva. Prostredníctvom uvedených komunikačných kanálov bude až do ukončenia platnosti PHSR prebiehať neustála komunikácia s obyvateľmi týkajúca sa realizácie tohto Programu hospodárskeho a sociálneho rozvoja obce.

Systém monitorovania a hodnotenia

Cieľom systému monitorovania a hodnotenia je získavanie informácií o reálnom plnení PHSR a o jeho prípadnom negatívnom vývoji. Dôsledkom dobrého nastavenia systému monitorovania a hodnotenia bude prípadná zmena spôsobu realizácie, podľa potreby aj definovanie a prijatie nových opatrení. Ako už bolo spomenuté vyššie, samospráva bude raz ročne (do začiatku prípravy rozpočtu na ďalší rok) získavať a spracovávať pripomienky poslancov, zamestnancov OcÚ, zainteresovaných partnerov a verejnosti. Spracovanie pripomienok bude trvať do stanoveného termínu, kedy bude zastupiteľstvu predložené hodnotenie PHSR za predchádzajúci rok a aj jeho prípadná aktualizácia.



Monitorovanie Programu hospodárskeho a sociálneho rozvoja sa teda bude vykonávať priebežne počas celého trvania PHSR až do ukončenia jeho platnosti. Tento proces bude vychádzať z údajov uvedených vo Formulári P2 – ukazovatele výstupu, výsledku a dopadu projektu. Výstupom monitorovania PHSR bude monitorovacia správa za príslušný rok schválená obecným zastupiteľstvom, ktorej súčasťou môže byť aj prípadná monitorovacia správa schválená riadiacim orgánom v rámci implementácie projektov z EŠIF. Za prípravu monitorovacej správy konkrétneho projektu bude zodpovedať jeho garant podľa povahy projektu. Za prípravu monitorovacej správy PHSR bude zodpovedať samospráva obce – či už prostredníctvom starostu obce, hlavného kontrolóra, poslancov, zamestnancov obecného úradu, príp. inej poverenej osoby.

Formulár 11 (R5): Plán hodnotenia a monitorovania

Plán priebežných hodnotení PHSR počas jeho platnosti 2023-2030		
Typ hodnotenia	Vykonať prvýkrát	Dôvod vykonania / periodicita
Strategické hodnotenie	najskôr v roku 2025	podľa rozhodnutia obce a vzniknutej spoločenskej potreby
Operatívne hodnotenie	v prípade potreby	kontrola súladu programu s reálnou situáciou
Tematické hodnotenie časti PHSR	2026	téma hodnotenia identifikovaná ako riziková časť vo výročnej monitorovacej správe za predchádzajúci kalendárny rok
Ad hoc mimoriadne hodnotenie	v prípade potreby	pri značnom odklone od stanovených cieľov; pri návrhu na revíziu PHSR
Ad hoc hodnotenie celého PHSR alebo jeho časti	2023-2030	na základe rozhodnutia starostu, kontrolného orgánu, podnetu poslancov, správy auditu a pod.

Zdroj: vlastné spracovanie



E-Finančná časť

Programu hospodárskeho a sociálneho rozvoja



Finančná časť obsahuje finančné zabezpečenie jednotlivých opatrení a aktivít, inštitucionálnu a organizačnú stránku realizácie programu rozvoja obce. Táto časť obsahuje:

- indikatívny finančný plán na celú realizáciu PHSR,
- model viaczdrojového financovania jednotlivých opatrení, projektových zámerov za účasti sociálno-ekonomických partnerov v území,
- hodnotiacu tabuľku pre výber projektových zámerov.

Indikatívny finančný plán

Výška potrebných finančných prostriedkov je v tomto PHSR uvedená pri jednotlivých projektových zámeroch a opatreniach. Uvedené sumy sú stanovené odhadom, keďže bez spracovania projektovej dokumentácie nie je možné ex-ante určiť predpokladanú sumu, potrebnú na realizáciu projektu. Navyše, táto suma sa ešte mení po realizácii verejného obstarávania. Pri rozhodovaní o financovaní jednotlivých projektov sa bude prihliadať na ich dôležitosť a na ich prínos pre rozvoj obce. Niektoré projektové zábery sa budú môcť realizovať v rámci bežnej prevádzky samosprávy, iné si však budú vyžadovať náročnejšie zdroje z hľadiska finančného aj personálneho zabezpečenia.

Potenciálne zdroje, ktoré sa samospráva môže snažiť získať na realizáciu opatrení a projektových zámerov, uvedených v tomto PHSR, sú najmä:

- bankové úvery,
- štátne dotácie z účelových fondov (napr. Environmentálny fond, ŠFRB),
- financovanie z národných projektov (napr. úrady práce, soc. vecí a rodiny - AOTP),
- rozpočet samosprávneho kraja,
- európske štrukturálne a investičné fondy,
- nadácie, neinvestičné fondy,
- Svetová banka,
- účelové fondy zahraničných zastupiteľstiev v SR,
- sponzorské dary podnikateľov, súkromných osôb, neziskového sektora a pod.,
- vlastné zdroje (rozpočet obce).

Celkovým prehľadom plánovaných finančných prostriedkov počas celej doby platnosti schváleného Programu hospodárskeho a sociálneho rozvoja je Indikatívny rozpočet – sumarizácia.

Formulár 12 (F1): Indikatívny rozpočet - sumarizácia

Oblasť	rok								Spolu (tis. €)
	2023	2024	2025	2026	2027	2028	2029	2030	
Hospodárska	341,90	581,00	1 440,10	884,90	422,40	582,00	1 022,20	352,30	5 626,80
Sociálna	117,00	302,00	248,00	959,00	1 118,00	4 134,00	5 314,00	1 804,00	13 996,00
Environmentálna	0,00	450,00	948,00	1 098,00	330,00	76,00	43,00	45,00	2 990,00
SPOLU (tis. €)	458,90	1 333,00	2 636,10	2 941,90	1 870,40	4 792,00	6 379,20	2 201,30	22 612,80

Zdroj: vlastné spracovanie



Model viaczdrojového financovania a finančný rámec

Financovanie jednotlivých projektových zámerov sa bude realizovať z viacerých zdrojov, pričom závisieť bude od aktuálnej finančnej situácie obce a aktuálnych potrieb. Financovanie sa tak bude opierať o zdroje obce, o národné zdroje, o zdroje z EŠIF, VÚC, o súkromné a ďalšie zdroje.

Intervenčná matica predstavuje odhad objemu potrebných zdrojov na realizáciu jednotlivých projektových zámerov. Finálna podoba a konkrétna výška investícií bude známa až po vypracovaní projektovej dokumentácie a vychádzať bude najmä z procesu verejného obstarávania.

Formulár 13 (F5): Model viaczdrojového financovania – intervenčná matica

Viaczdrojové financovanie (tis. eur)								
Opatrenie	Celkové náklady	Verejné zdroje					Súkromné zdroje	Iné zdroje
		EÚ	Štát	VÚC	Obec	Spolu		
Opatrenie 1.1	4,00				4,00	4,00		
Opatrenie 1.2	84,80		35,50		49,30	84,80		
Opatrenie 1.3	5 420,00	4 292,50	405,00	100,00	622,50	5 420,00		
Opatrenie 1.4	110,00				110,00	110,00		
Opatrenie 1.5	8,00			4,00	4,00	8,00		
Opatrenie 2.1	10 000,00	7 500,00	1 000,00		500,00	9 000,00	1 000,00	
Opatrenie 2.2	1 850,00	1 572,50	185,00		92,50	1 850,00		
Opatrenie 2.3	416,00	340,00	52,00		24,00	416,00		
Opatrenie 2.4	1 500,00	1 400,00			100,00	1 500,00		
Opatrenie 2.5	130,00	110,50	13,00		6,50	130,00		
Opatrenie 2.6	100,00		10,00	20,00	70,00	100,00		
Opatrenie 3.1	110,00	85,00	10,00		15,00	110,00		
Opatrenie 3.2	230,00	195,50	23,00		11,50	230,00		
Opatrenie 3.3	2 650,00	2 252,50	265,00		132,50	2 650,00		
SPOLU	22 612,80	17 748,50	1 998,50	124,00	1 741,80	21 612,80	1 000,00	0,00

Zdroj: MDVRR 2015, vlastné spracovanie



Finančný rámec na realizáciu PHSR pre potreby súhrnného prehľadu plánovaných projektových zámerov je formulárom s podrobnou štruktúrou plánovaných finančných prostriedkov na opatrenia a projektové zámery PHSR na celé jeho obdobie. Obsahuje podrobné členenie predpokladaných finančných zdrojov, potrebných na realizáciu jednotlivých projektov.

Formulár 14 (F2): Finančný rámec pre realizáciu PHSR

Číslo opatrenia	Kód a názov projektového zámeru	Klasifikácia stavieb - trieda	Hlavný ukazovateľ-výsledku, dopadu	Termín začatia a ukončenia realizácie projekt. zámeru	RN Spolu (tis. eur)	Verejné zdroje celkom	Verejné zdroje		Súkromné zdroje	Úverové zdroje	EIB príspevok (informatívne)	Iné zdroje
				rok			a=b+e+f+g+h	b=c+d				
I. Hospodárska oblasť					5 626,80 €	5 626,80 €	1 334,30 €	4 292,50 €	0,00 €	0,00 €	0,00 €	0,00 €
Opat. 1.1	1.1.1 Podpora rozvoja služieb a podnikateľských aktivít v obci		rozvinutie lokálnej ekonomiky	2023-2030	2,40 €	2,40 €	2,40 €					
	1.1.2 Podpora zavádzania inovácií u miestnych zamestnávateľov		rozvinutie lokálnej ekonomiky	2023-2030	1,60 €	1,60 €	1,60 €					
Opat. 1.2	1.2.1 Podpora zavádzania efektívnych SMART digitálnych riešení v podnikoch a u subjektov poskytujúcich verejné služby		rozvinutie lokálnej ekonomiky	2023-2030	3,20 €	3,20 €	3,20 €					
	1.2.2 Zvyšovanie digitálnych zručností zamestnancov a obyvateľov obce		zvýšená zamestnanosť obyvateľstva	2023-2030	1,60 €	1,60 €	1,60 €					



	1.2.3 Rozšírenie kamerového systému	2224 - Miestne elektrické a telekomunikačné rozvody a vedenia	15 nových kamier	2025-2026	20,00 €	20,00 €	20,00 €					
	1.2.4 Obstaranie územného plánu		vytvorené vhodné legislatívne podmienky na vyvážený rozvoj územia obce	2023-2025	60,00 €	60,00 €	60,00 €					
Opat. 1.3	1.3.1 Modernizácia miestnych komunikácií	2112 - Miestne komunikácie	zabezpečený kvalitný prístup k bytom; zvýšená bezpečnosť chodcov	2023-2030	2 000,00 €	2 000,00 €	300,00 €	1 700,00 €				
	1.3.2 Výstavba chodníka popri hlavnej ceste od priemyselnej zóny do centra obce	2112 - Miestne komunikácie	zvýšená bezpečnosť chodcov	2023-2024	300,00 €	300,00 €	300,00 €					
	1.3.3 Vybudovanie parkoviska pri zdravotnom stredisku	2112 - Miestne komunikácie	vyšší komfort návštevníkov zdrav. strediska	2023	70,00 €	70,00 €	70,00 €					
	1.3.4 Rekonštrukcia autobusových zastávok v obci	2112 - Miestne komunikácie	zvýšený komfort a bezpečnosť ľudí pri čakaní na autobusový spoj	2024-2026	50,00 €	50,00 €	7,50 €	42,50 €				
	1.3.5 Vybudovanie cyklistického chodníka s prepojením na okolité obce, vrátane doplnkovej infraštruktúry	2112 - Miestne komunikácie	vyšší počet turistov v obci; lepšie zdravie obyvateľov	2023-2030	3 000,00 €	3 000,00 €	450,00 €	2 550,00 €				



Opat. 1.4	1.4.1 Dokončenie rekonštrukcie verejného osvetlenia	2224 - Miestne elektrické a telekomunikačné rozvody a vedenia	nižšia spotreba energie na prevádzku ver. osvetlenia	2023-2026	60,00 €	60,00 €	60,00 €					
	1.4.2 Rozšírenie siete verejného osvetlenia do chýbajúcich lokalít	2224 - Miestne elektrické a telekomunikačné rozvody a vedenia	vyššia kvalita bývania v obci	2023-2026	50,00 €	50,00 €	50,00 €					
Opat. 1.5	1.5.1 Rozvoj partnerskej a cezhraničnej spolupráce		3 podporené partnerské projekty	2023-2030	8,00 €	8,00 €	8,00 €					
II. Sociálna oblasť					13 996,00 €	12 996,00 €	1 953,00 €	11 043,00 €	1 000,00 €	0,00 €	0,00 €	0,00 €
Opat. 2.1	2.1.1 Prestavba budovy hornej školy na nájomné byty	1122 - Trojbytové a viacbytové budovy	50 nových nájomných bytov	2028-2030	10 000,00 €	9 000,00 €	1 500,00 €	7 500,00 €	1 000,00 €			
Opat. 2.2	2.2.1 Revitalizácia námestia		kvalitnejšie verejné priestory	2024-2025	300,00 €	300,00 €	45,00 €	255,00 €				
	2.2.2 Výstavba oddychovej zóny pri splave	2412 - Ostatné športové a rekreačné stavby	kvalitnejšie verejné priestory	2026-2030	1 500,00 €	1 500,00 €	225,00 €	1 275,00 €				
	2.2.3 Vybudovanie urnovej steny na pohrebisku	1272 - Budovy a miesta na vykonávanie náboženských aktivít	možnosť pochovávaní v urnovom hrobe na pohrebisku v obci	2024-2025	50,00 €	50,00 €	7,50 €	42,50 €				



Opat. 2.3	2.3.1 V spolupráci s UPSVaR zapájanie obce do projektov AOTP		4 zamestnané osoby	2023-2030	16,00 €	16,00 €	16,00 €					
	2.3.2 Rozšírenie poskytovania opatrovateľskej služby		osoby, ktorým bola poskytnutá sociálna služba	2023-2030	400,00 €	400,00 €	60,00 €	340,00 €				
Opat. 2.4	2.4.1 Výstavba novej budovy telocvične	1263 - Školy, univerzity a budovy na vzdelávanie	všetky deti absolvujúce vyučovanie v telocvični	2026-2029	1 500,00 €	1 500,00 €		1 500,00 €				
Opat. 2.5	2.5.1 Rekonštrukcia multifunkčného ihriska	2411 - Športové ihriská	verejnosť realizujúca športové aktivity	2023-2024	80,00 €	80,00 €	12,00 €	68,00 €				
	2.5.2 Rekonštrukcia existujúcich a výstavba nových detských ihrísk	2411 - Športové ihriská	verejnosť realizujúca voľnočasové aktivity	2024-2027	50,00 €	50,00 €	7,50 €	42,50 €				
Opat. 2.6	2.6.1 Podpora kultúrnych a športových podujatí a telies		kultúrne a športové podujatia konané na území obce	2023-2030	100,00 €	100,00 €	80,00 €	20,00 €				
III. Environmentálna oblasť					2 990,00 €	2 990,00 €	457,00 €	2 533,00 €	0,00 €	0,00 €	0,00 €	0,00 €
Opat. 3.1	3.1.1 Skvalitnenie systému zberu odpadov		skvalitnený systém triedeného zberu, vyššia úroveň vytriedenia odpadov	2024-2025	10,00 €	10,00 €	10,00 €					



	3.1.2 Výstavba stojísk na komunálny odpad	2420 - Ostatné inžinierske stavby, i.n.	vyššia úroveň vytriedenia odpadov; kvalitnejšie verejné priestory; čistejšie ŽP	2024	100,00 €	100,00 €	15,00 €	85,00 €				
Opat. 3.2	3.2.1 Údržba a revitalizácia zelene na verejných priestranstvách, výsadba stromov a krov		kvalitnejšia zeleň	2024-2030	150,00 €	150,00 €	22,50 €	127,50 €				
	3.2.2 Realizácia ďalších adaptačných opatrení a opatrení na zvyšovanie biodiverzity v sídelnom prostredí		realizované dodatočné adaptačné opatrenia	2025-2028	80,00 €	80,00 €	12,00 €	68,00 €				
Opat. 3.3	3.3.1 Výstavba fotovoltaických elektrární na strechách obecných budov (Obecný dom, školy, zdravotné stredisko, hasičská zbrojnica, klub dôchodcov, ...)		vyšší podiel elektrickej energie získanej z OZE	2024-2027	200,00 €	200,00 €	30,00 €	170,00 €				
	3.3.2 Komplexná obnova budovy Obecného domu (exteriér + interiér)		kvalitná verejná budova; nižšia spotreba energií na prevádzku budovy	2024-2026	1 500,00 €	1 500,00 €	225,00 €	1 275,00 €				
	3.3.3 Zvýšenie energetickej efektívnosti KD Ivor	1261 - Budovy na kultúrnu a verejnú zábavu	znižená spotreba energie na vykurovanie	2026-2027	800,00 €	800,00 €	120,00 €	680,00 €				



	3.3.4 Podpora využívania obnoviteľných a alternatívnych zdrojov energie vo verejných budovách (Obecný dom, školy, zdravotné stredisko, hasičská zbrojnica, klub dôchodcov, ...) a na verejných plochách		vyšší podiel elektrickej energie získanej z OZE	2024-2030	150,00 €	150,00 €	22,50 €	127,50 €			
Celkom					22 612,80 €	21 612,80 €	3 744,30 €	17 868,50 €	1 000,00 €	0,00 €	0,00 €

Zdroj: Obecný úrad Veľké Rovné, vlastné spracovanie



System hodnotenia a zaradovania projektových zámerov do financovania

Dôležitým momentom v procese realizácie PHSR bude schvaľovanie financovania jednotlivých projektových zámerov obecným zastupiteľstvom. Pri ich výbere bude preto nutné prihliadať na ich dôležitosť a význam či už z legislatívneho hľadiska alebo vo vzťahu k rozvoju obce.

Nasledujúca hodnotiacia tabuľka pre výber projektových zámerov je upravená pre potreby obce. Najvyššiu prioritu (úroveň dôležitosti) majú projektové zábery, ktorých realizácia vyplýva priamo z legislatívy a projektové zábery, ktoré budú riešiť výrazne naliehavú havarijnú alebo mimoriadnu situáciu. Kategória s vysokou prioritou zahŕňa projektové zábery s oporou vo VZN obce, projektové zábery Miestnej akčnej skupiny, oblastnej organizácie cestovného ruchu, projektové zábery s vydaným právoplatným stavebným povolením (príp. aj projektové zábery s ukončeným procesom verejného obstarávania), projektové zábery, na ktoré sa dajú získať zdroje z EŠIF a/alebo ich realizácia je zároveň nutná pre rozvoj obce a projektové zábery, ktoré majú vysokú podporu u obyvateľstva. Kategória so strednou úrovňou dôležitosti obsahuje tie projektové zábery, ktoré majú možnosť byť spolufinancované z európskych štrukturálnych a investičných fondov a/alebo ich realizácia je zároveň vhodná pre rozvoj obce. Kategóriu 4 a 5 predstavujú projektové zábery nachádzajúce sa vo fáze úvah (bez spracovania prvotných analýz, projektovej dokumentácie, stavebného povolenia a pod.).

Formulár 15 (F3): Hodnotiacia tabuľka pre výber projektov/aktivít

Kategória	Úroveň dôležitosti	Hodnotiace kritérium (podmienky pre zaradenie do úrovne dôležitosti)	Projektové zábery
1	Najvyššia	a) projektové zábery vyplývajúce zo zákona alebo legislatívy EÚ b) projektové zábery riešiace havarijnú alebo mimoriadnu situáciu	1.2.4;
2	Vysoká	a) projektové zábery s oporou vo VZN obce b) projektové zábery s právoplatným stavebným povolením c) projektové zábery MAS d) projektové zábery OOCR e) projektové zábery miestnych rozvojových organizácií f) projektové zábery s vysokou podporou obyvateľov g) projektové zábery s potenciálom spolufinancovania z EŠIF a z iných zdrojov a/alebo projektové zábery, ktorých realizácia je pre rozvoj obce nutná	1.3.1; 1.3.2; 1.3.3; 1.3.5; 1.4.1; 1.4.2; 2.2.1; 2.2.3; 2.3.1; 2.3.2; 2.4.1; 2.5.2; 2.6.1; 3.1.2; 3.2.1; 3.2.2; 3.3.1; 3.3.2; 3.3.3; 3.3.4;
3	Stredná	projektové zábery s potenciálom spolufinancovania z EŠIF a z iných zdrojov a/alebo projektové zábery, ktorých realizácia je pre rozvoj obce vhodná	1.1.2; 1.2.1; 1.2.2; 1.2.3; 1.3.4; 1.5.1; 2.2.2; 2.5.1; 3.1.1;
4	Nízka	projektové zábery v štádiu zámerov / úvah	1.1.1; 2.1.1;
5	Najnižšia	ostatné	

Zdroj: vlastné spracovanie



Záver

Formulár 16 (Z1): Schválenie PHSR

Schválenie PHSR	
Dokument	<p>Názov dokumentu: Program hospodárskeho a sociálneho rozvoja obce Veľké Rovné na roky 2023-2030</p> <p>Štruktúra dokumentu: dokument je štruktúrovaný podľa zákona č. 539/2008 Z. z. o podpore regionálneho rozvoja v znení neskorších predpisov, podľa Metodiky tvorby a implementácie programov hospodárskeho rozvoja a sociálneho rozvoja regiónov, programov rozvoja obcí a skupín obcí s uplatnením princípov udržateľného smart (inteligentného, rozumného) rozvoja, vydanéj Úradom podpredsedu vlády SR pre investície a informatizáciu, január 2020, Metodiky na spracovanie Programu rozvoja obce, vydanéj Inštitútom priestorového plánovania, september 2016 a podľa Metodiky na vypracovanie Programu hospodárskeho a sociálneho rozvoja obce/obcí/VÚC, vydanéj Ministerstvom dopravy, výstavby a regionálneho rozvoja, verzia 2.0, február 2015.</p>
Spracovanie	<p>Forma a obdobie spracovania: spracovanie PHSR vykonala obec v partnerstve s externým odborníkom, ktorý koordinoval proces tvorby dokumentu a zabezpečoval dodržiavanie metodických postupov. Dokument bol spracovaný na jar 2023.</p> <p>Riadiaci tím: riadiaci tím pozostával z 3 členov a v procese spracovania mal 2 pracovné zasadania.</p> <p>Účasť verejnosti a komunikácia s ňou: verejnosť participovala na procese spracovania PHSR prostredníctvom prieskumu názorov.</p> <p>Autor dokumentu: RNDr. Radomír Babiak, PhD.; www.dokumentypreobce.sk</p> <p>Náklady na spracovanie: z rozpočtu obce.</p>
Prerokovanie	<p>Prerokovanie v orgánoch samosprávy dňa: 28.06.2023.</p>
Schválenie	<p>Návrh na uznesenie zastupiteľstva: „Obecné zastupiteľstvo schvaľuje Program hospodárskeho a sociálneho rozvoja obce Veľké Rovné na roky 2023-2030“.</p>

Zdroj: vlastné spracovanie



Prílohy



Zoznam informačných zdrojov použitých v PHSR

Bazálne environmentálne informácie o sídlach Slovenska (www.beiss.sk)

Halás, M. (2008): Priestorová polarizácia spoločnosti s detailným pohľadom na periférne regióny Slovenska. *Sociologický časopis/Czech Sociological Review*, 2008, Vol. 44, No. 2

Inštitút priestorového plánovania (2016): *Stručná metodika spracovania Programu rozvoja obce a Spoločného programu rozvoja obcí*. Bratislava: september 2016.

Koncepcia územného rozvoja Slovenska 2001

Korec, P. (2005): *Regionálny rozvoj Slovenska v rokoch 1989-2004*. Bratislava: Geografika, 2005. ISBN 80-969338-0-9, 227 s.

MDVRR (2015): *Metodika na vypracovanie programu hospodárskeho rozvoja a sociálneho rozvoja obce/obcí/VÚC*. Bratislava: Ministerstvo dopravy, výstavby a regionálneho rozvoja, verzia 2.0, február 2015, 62 s.

PHRSR Žilinského samosprávneho kraja 2021+

Register účtovných závierok

MŽP (2018): *Stratégia adaptácie Slovenskej republiky na zmenu klímy*. Bratislava: Ministerstvo životného prostredia, aktualizácia 2018.

Súvaha obce Veľké Rovné k 31.12.2022

Štatistický úrad Slovenskej republiky

Úrad podpredsedu vlády SR pre investície a informatizáciu (2020): *Metodika tvorby a implementácie programov hospodárskeho rozvoja a sociálneho rozvoja regiónov, programov rozvoja obcí a skupín obcí s uplatnením princípov udržateľného smart (inteligentného, rozumného) rozvoja*. Bratislava: január 2020.

Ústredie práce, sociálnych vecí a rodiny

Vízia a stratégia rozvoja Slovenska do roku 2030

Výkaz ziskov a strát obce Veľké Rovné k 31.12.2022

Weisová, D., Bernátová, M. (2012): *Strategické plánovanie samosprávy*. Žilina: Municipalia, 2012.

Zákon č. 389/1990 Zb. o obecnom zriadení

Zákon č. 5/2004 Z. z. o službách zamestnanosti

Zákon č. 583/2004 Z. z. o rozpočtových pravidlách územnej samosprávy

Zákon č. 539/2008 Z. z. o podpore regionálneho rozvoja

Internetové zdroje:

census2011.statistics.sk

datacube.statistics.sk

datacube.statistics.sk/SODB/

<http://cp.atlas.sk>

<http://envirozataze.enviroportal.sk>

<http://uzemia.enviroportal.sk>

<https://gis.nlcsk.org/islhp/#lesnictvo>

statdat.statistics.sk

www.beiss.sk

www.cdb.sk

www.ives.minv.sk/heraldreg

www.maps.google.com

www.minv.sk

www.orsr.sk

www.pamiatky.sk

www.registeruz.sk

www.scitanie.sk

www.statistics.sk

www.zrsr.sk



Zoznam skratiek použitých v PHSR

AOTP	Aktívne opatrenia trhu práce	NFP	Nenávratný finančný príspevok
AZE	Alternatívne zdroje energie	NN	Nízke napätie
b.j.	Bytové jednotky	NPR	Národná prírodná rezervácia
BRKO	Biologicky rozložiteľný komunálny odpad	OcÚ	Obecný úrad
CDB	Cestná databanka	o. i.	Okrem iného
CLLD	Community-led Local Development (Miestny rozvoj vedený komunitou)	OOCR	Oblasťná organizácia cestovného ruchu
CR	Cestovný ruch	OZE	Obnoviteľné zdroje energie
ČOV	Čistička odpadových vôd	PA	Povodňová aktivita
DHZ	Dobrovoľný hasičský zbor	PP	Prírodná pamiatka
EAO	Ekonomicky aktívne obyvateľstvo	PR	Prírodná rezervácia
EIB	Európska investičná banka	PPA	Pôdohospodárska platobná agentúra
EŠIF	Európske štrukturálne a investičné fondy	PPF	Poľnohospodársky pôdny fond
EZÚS	Európske zoskupenie územnej spolupráce	SHR	Samostatne hospodáriaci roľníci
ha	Hektár	SPR	Strategicko-plánovací región
IBV	Individuálna bytová výstavba	ŠFRB	Štátny fond rozvoja bývania
IUI	Integrovaná územná investícia	ŠÚ SR	Štatistický úrad Slovenskej republiky
KURS	Koncepcia územného rozvoja Slovenska 2001	ÚPSVaR	Ústredie práce, sociálnych vecí a rodiny
KZAM	Klasifikácia zamestnaní	ÚSES	Územný systém ekologickej stability
MAS	Miestna akčná skupina	TTP	Trvalé trávne porasty
MOK	Maloobjemový kontajner	UoZ	Uchádzač o zamestnanie
MRK	Marginalizované rómske komunity	VÚC	Vyšší územný celok
MSP	Malí a strední podnikatelia	VZN	Všeobecne záväzné nariadenie
MŽP	Ministerstvo životného prostredia	ŽSK	Žilinský samosprávny kraj



Zoznam máp, tabuliek, grafov, obrázkov a formulárov

Mapy

Mapa 1: Poloha obce Veľké Rovné - širšie vzťahy	3
Mapa 2: Poloha obce Veľké Rovné voči susediacim obciam	4
Mapa 3: Nadmorská výška v katastri obce	15
Mapa 4: Typy krajinnej štruktúry	16
Mapa 5: Fyzická štruktúra krajiny v katastri obce	17
Mapa 6: Časová dostupnosť obcí a miest z Veľkého Rovného	38

Tabuľky

Tabuľka 1: Zoznam analyzovaných koncepčných dokumentov	12
Tabuľka 2: Zoznam použitých kvalitatívnych a kvantitatívnych dát	12
Tabuľka 3: Environmentálne záťaže v obci Veľké Rovné	19
Tabuľka 4: Základné charakteristiky stavu a pohybu obyvateľstva	20
Tabuľka 5: Vývoj priemerného veku obyvateľstva	23
Tabuľka 6: Veková štruktúra obyvateľov podľa produktívnych vekových skupín	24
Tabuľka 7: Štruktúra obyvateľov podľa národnosti	24
Tabuľka 8: Štruktúra obyvateľov podľa náboženského vyznania	25
Tabuľka 9: Vývoj nezamestnanosti v obci	26
Tabuľka 10: Štruktúra UoZ podľa veku k 31.12.2022	27
Tabuľka 11: Štruktúra UoZ podľa KZAM k 31.12.2022	29
Tabuľka 12: Počet domov podľa typu domu	30
Tabuľka 13: Štruktúra domov podľa typu vodovodnej prípojky	30
Tabuľka 14: Štruktúra domov podľa typu kanalizačného systému	31
Tabuľka 15: Byty podľa obytných miestností	31
Tabuľka 16: Domy podľa obdobia výstavby	31
Tabuľka 17: Vybavenie technickou infraštruktúrou	32
Tabuľka 18: Základné parametre zdravotníckej a sociálnej infraštruktúry (2023)	33
Tabuľka 19: Infraštruktúra kultúry a športu	35
Tabuľka 20: Spádovosť obce k vybraným poskytovateľom administratívno-správnych služieb	36
Tabuľka 21: Subjekty podľa právnej formy v obci Veľké Rovné	39
Tabuľka 22: Štruktúra pôdneho fondu (k 31.12.2022; v ha)	41
Tabuľka 23: Bilancia aktív a pasív k 31.12.2021 (eur; netto)	43
Tabuľka 24: Náklady a výnosy v roku 2022	44

Grafy

Graf 1: Vývoj počtu obyvateľov obce Veľké Rovné	20
Graf 2: Prirodzený pohyb obyvateľstva v rokoch 2013-2022	21
Graf 3: Migračný pohyb obyvateľstva v rokoch 2013-2022	22
Graf 4: Celkový pohyb obyvateľstva v rokoch 2013-2022	22
Graf 5: Veková štruktúra obyvateľstva k 31.12.2022	23
Graf 6: Štruktúra obyvateľstva podľa najvyššieho ukončeného vzdelania	25
Graf 7: Počet evidovaných UoZ v rokoch 2013-2022 (k 31.12.)	26
Graf 8: Štruktúra UoZ podľa veku k 31.12.2022	27
Graf 9: Štruktúra UoZ podľa vzdelania k 31.12.2022	28



Graf 10: Štruktúra UoZ podľa doby evidencie k 31.12.2022	29
Graf 11: Priemerná nominálna mesačná mzda zamestnanca (€).....	40

Obrázky

Obrázok 1: Budova Obecného domu	36
Obrázok 2: Múzeum drotárie	42
Obrázok 3: Finančné zdravie obce Veľké Rovné	43

Formuláre

Formulár 1 (Ú1): Zámer spracovania PHSR	8
Formulár 2 (Ú2): Harmonogram spracovania PHSR	9
Formulár 3 (Ú8): Štruktúra dokumentu	9
Formulár 4 (A8): STEEP analýza.....	48
Formulár 5 (A10): SWOT analýza.....	49
Formulár 6 (S1): Hierarchia rozvojových cieľov.....	56
Formulár 7 (P1): Prehľad opatrení a projektových zámerov podľa oblastí.....	58
Formulár 8 (P2): Zoznam merateľných ukazovateľov v rámci jednotlivých opatrení PHSR.....	63
Formulár 9 (R1): Akčný plán	67
Formulár 10 (R1): Akčný plán podľa časového harmonogramu.....	70
Formulár 11 (R5): Plán hodnotenia a monitorovania	73
Formulár 12 (F1): Indikatívny rozpočet - sumarizácia	75
Formulár 13 (F5): Model viaczdrojového financovania – intervenčná matica.....	76
Formulár 14 (F2): Finančný rámec pre realizáciu PHSR.....	77
Formulár 15 (F3): Hodnotiacia tabuľka pre výber projektov/aktivít.....	83
Formulár 16 (Z1): Schválenie PHSR	84